



Voltar



Próximo



Limpar



DIMENSÕES

**PAINÉIS IGM/CFA**

Índice CFA de Governança Municipal

**CFA**

Conselho Federal de Administração

Estado Municípios - UF

AM

ANORI - AM

Ano

Todos

Grupos

Todos

Região

Todos

Capital

Todos

Mesorregião

Todos

Microrregião

Todos

781

12252023

Pib per capita

3.190,56

344.847,17

3,57

159.533,26

Nota Geral IGM/CFA



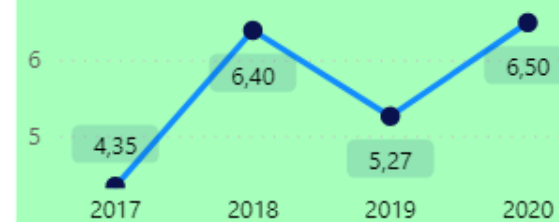
FINANÇAS



GESTÃO



DESEMPENHO



Ano	Código IBGE	Municípios	Região	Região Geográfica Intermediária	Região Geográfica Imediata	Estado	Grupos	Área Unid. Territorial	População	IGM	Finanças	Gestão	Desempenho
2017	1300102	ANORI	Norte	Coari	Manaus	AM	Grupo 1	6.036,36	19749	4,29	3,62	4,91	4,35
2018	1300102	ANORI	Norte	Coari	Manaus	AM	Grupo 1	6.036,36	19749	5,49	3,97	6,09	6,40
2019	1300102	ANORI	Norte	Coari	Manaus	AM	Grupo 1	6.036,36	19749	5,25	4,15	6,32	5,27
2020	1300102	ANORI	Norte	Coari	Manaus	AM	Grupo 3	6.036,36	21010	5,01	3,35	5,18	6,50

Estado
 AM

Municípios - UF
 ANORI - AM

Ano
 Todos

Grupos
 Todos

Região
 Todos

Capital
 Todos

Mesorregião
 Todos

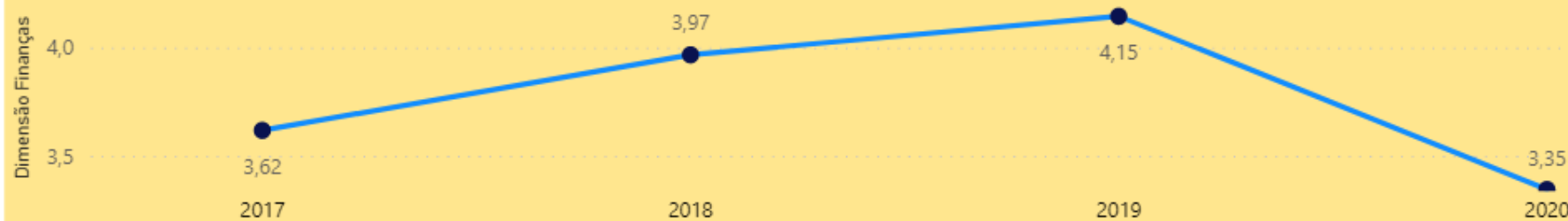
Microrregião
 Todos

População
 781 12252023

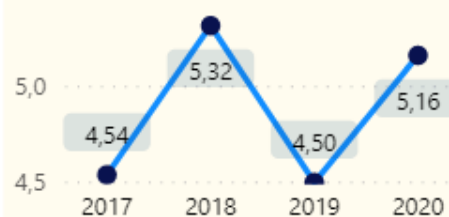
Pib per capita
 3.190,56 344.847,17

Área da Unidade Territorial
 3,57 159.533,26

Dimensão Finanças



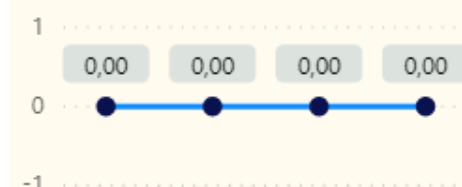
Indicador Fiscal



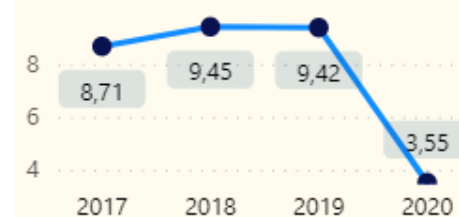
Investimento per Capita (educ/saúde)



Indicador Equilíbrio Previdenciário



Indicador Custo do Legislativo



Ano	Código IBGE	Municípios	Estado	Região	Grupos	População	IGM	Finanças	Fiscal	Investimento per Capita (Educ/Saúde)	Equilíbrio Previdenciário	Custo do Legislativo
2017	1300102	ANORI	AM	Norte	Grupo 1	19749	4,29	3,62	4,54	1,24	0,00	8,71
2018	1300102	ANORI	AM	Norte	Grupo 1	19749	5,49	3,97	5,32	1,11	0,00	9,45
2019	1300102	ANORI	AM	Norte	Grupo 1	19749	5,25	4,15	4,50	2,67	0,00	9,42
2020	1300102	ANORI	AM	Norte	Grupo 3	21010	5,01	3,35	5,16	4,68	0,00	3,55
Média							5,01	3,77	4,88	2,42	0,00	7,78

Estado Municípios - UF

AM ANORI - AM

Ano Grupos

Todos Todos

Região Capital

Todos Todos

Mesorregião

Todos

Microrregião

Todos

População

781 12252023

Pib per capita

3.190,56 344.847,17

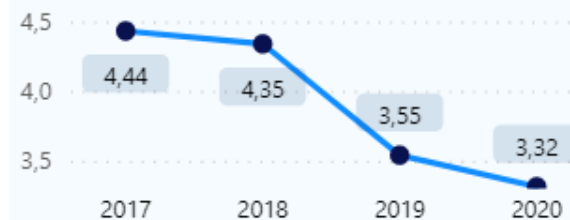
Área da Unidade Territorial

3,57 159.533,26

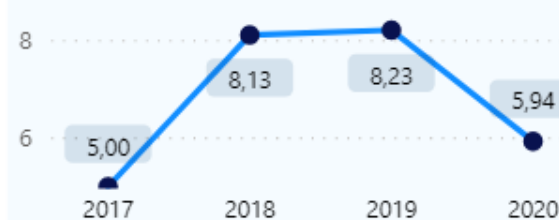
Dimensão Gestão



Indicador Planejamento



Indicador Colaboradores



Indicador Transparência



Ano	Código IBGE	Municípios	Estado	Região	Grupos	População	Gestão	Colaboradores	Planejamento	Transparência
2019	1300102	ANORI	AM	Norte	Grupo 1	19749	6,32	8,23	3,55	7,20
2018	1300102	ANORI	AM	Norte	Grupo 1	19749	6,09	8,13	4,35	5,80
2020	1300102	ANORI	AM	Norte	Grupo 3	21010	5,18	5,94	3,32	6,28
2017	1300102	ANORI	AM	Norte	Grupo 1	19749	4,91	5,00	4,44	5,29

Média

5,62

6,82

3,91

6,14



DESEMPENHO



PAINÉIS IGM/CFA

Índice CFA de Governança Municipal



CFA

Conselho Federal de Administração

Estado: AM

Municípios - UF: ANORI - AM

Ano: Todos

Grupos: Todos

Região: Todos

Capital: Todos

Mesorregião: Todos

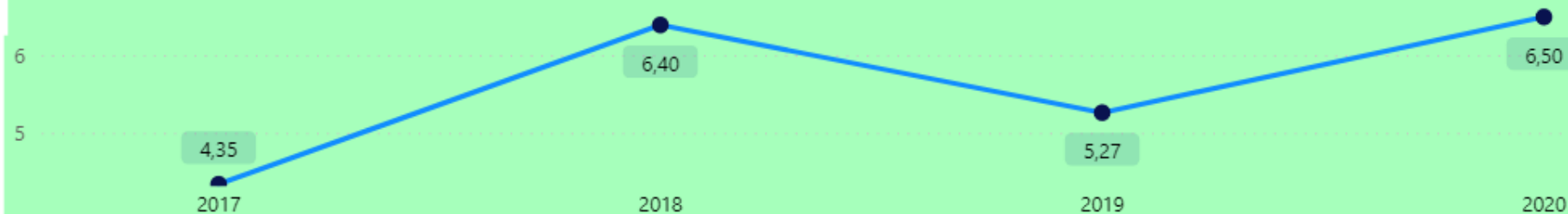
Microrregião: Todos

População: 781 12252023

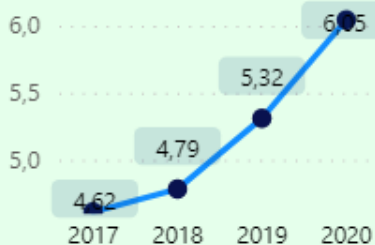
Pib per capita: 3.190,56 344.847,17

Área da Unidade Territorial: 3,57 159.533,26

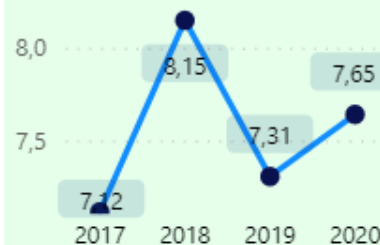
Dimensão Desempenho



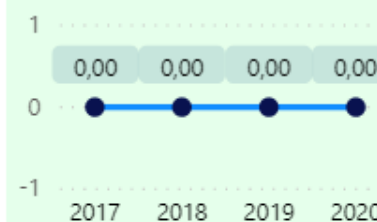
Educação



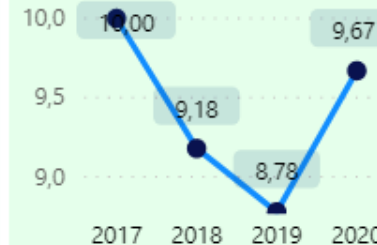
Saúde



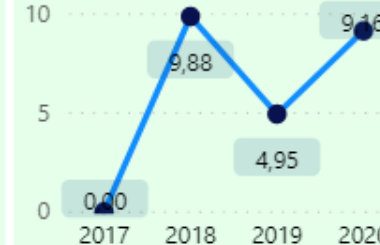
Saneamento e Meio Ambiente



Vulnerabilidade Social



Segurança



Ano	Código IBGE	Municípios	Estado	Grupos	População	Dimensão Desempenho	Educação	Saúde	Saneamento e Meio Ambiente	Vulnerabilidade Social	Segurança
2017	1300102	ANORI	AM	Grupo 1	19749	4,35	4,62	7,12	0,00	10,00	0,00
2020	1300102	ANORI	AM	Grupo 3	21010	6,50	6,05	7,65	0,00	9,67	9,16
2018	1300102	ANORI	AM	Grupo 1	19749	6,40	4,79	8,15	0,00	9,18	9,88
2019	1300102	ANORI	AM	Grupo 1	19749	5,27	5,32	7,31	0,00	8,78	4,95
Média						5,63	5,20	7,56	0,00	9,41	6,00