



Voltar ← Próximo → Limpar ↶



DIMENSÕES



PAINÉIS IGM/CFA
Índice CFA de Governança Municipal



CFA
Conselho Federal de Administração

Estado: AM

Municípios - UF: ATALAIA DO NOR... ^

Pesquisar

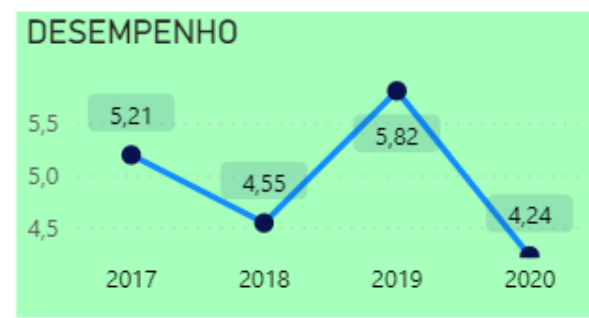
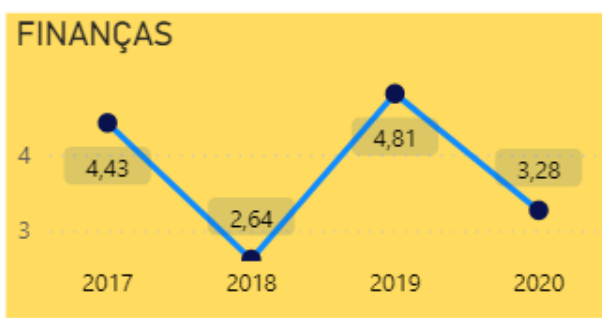
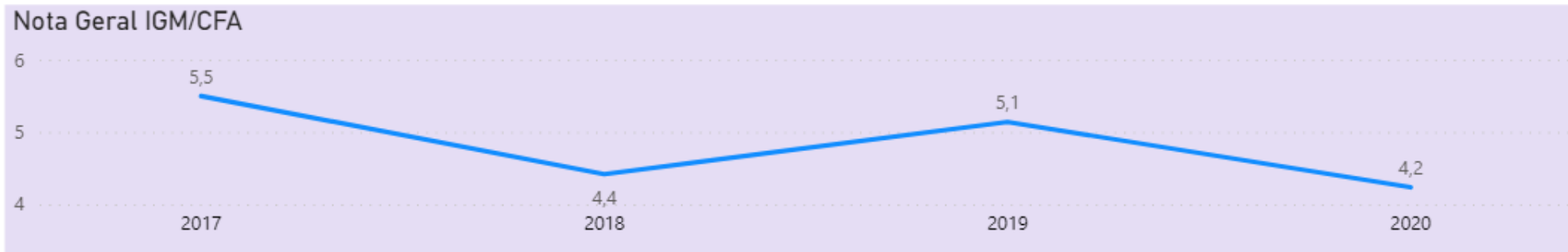
- ALVARAES - AM
- AMATURA - AM
- ANAMA - AM
- ANORI - AM
- APUI - AM
- ATALAIA DO NO...
- AUTAZES - AM
- BARCELOS - AM
- BARREIRINHA - ...
- BENJAMIN CONS...

Ano: Todos

Região: Todos

Mesorregião: Todos

Microregião: Todos



781 | 12252023

Pib per capita

3.190,56 | 344.847,17

3,57 | 159.533,26

Ano	Código IBGE	Municípios	Região	Região Geográfica Intermediária	Região Geográfica Imediata	Estado	Grupos	Área Unid. Territorial	População	IGM	Finanças	Gestão	Desempenho
2017	1300201	ATALAIA DO NORTE	Norte	Tabatinga	Tefé	AM	Grupo 1	76.345,16	18599	5,51	4,43	6,89	5,21
2018	1300201	ATALAIA DO NORTE	Norte	Tabatinga	Tefé	AM	Grupo 1	76.345,16	18599	4,43	2,64	6,09	4,55
2019	1300201	ATALAIA DO NORTE	Norte	Tabatinga	Tefé	AM	Grupo 1	76.345,16	18599	5,15	4,81	4,82	5,82
2020	1300201	ATALAIA DO NORTE	Norte	Tabatinga	Tefé	AM	Grupo 1	76.345,16	19921	4,25	3,28	5,22	4,24



Voltar



Próximo



Limpar



FINANÇAS



PAINÉIS IGM/CFA

Índice CFA de Governança Municipal



CFA

Conselho Federal de
Administração

Estado Municípios - UF

AM

ATALAIA DO NOR...

Ano

Grupos

Todos

Todos

Região

Capital

Todos

Todos

Mesorregião

Todos

Microrregião

Todos

População

781

12252023

Pib per capita

3.190,56

344.847,17

Área da Unidade Territorial

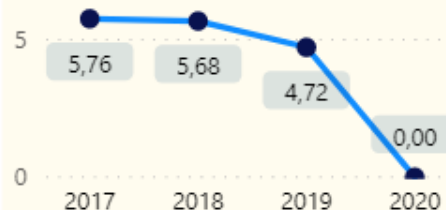
3,57

159.533,26

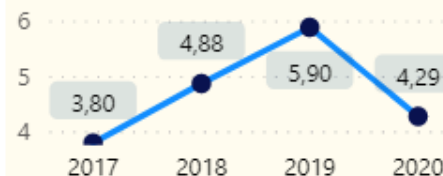
Dimensão Finanças



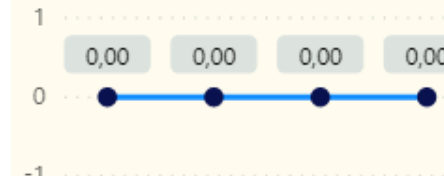
Indicador Fiscal



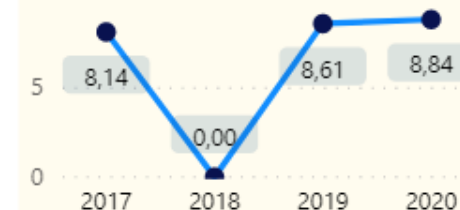
Investimento per Capita (educ/saúde)



Indicador Equilíbrio Previdenciário




Indicador Custo do Legislativo



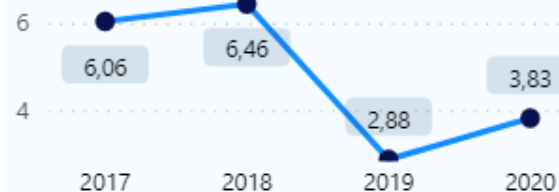
Ano	Código IBGE	Municípios	Estado	Região	Grupos	População	IGM	Finanças	Fiscal	Investimento per Capita (Educ/Saúde)	Equilíbrio Previdenciário	Custo do Legislativo
2017	1300201	ATALAIA DO NORTE	AM	Norte	Grupo 1	18599	5,51	4,43	5,76	3,80	0,00	8,14
2018	1300201	ATALAIA DO NORTE	AM	Norte	Grupo 1	18599	4,43	2,64	5,68	4,88	0,00	0,00
2019	1300201	ATALAIA DO NORTE	AM	Norte	Grupo 1	18599	5,15	4,81	4,72	5,90	0,00	8,61
2020	1300201	ATALAIA DO NORTE	AM	Norte	Grupo 1	19921	4,25	3,28	0,00	4,29	0,00	8,84
Média							4,83	3,79	4,04	4,72	0,00	6,40

Estado: AM
 Municípios - UF: ATALAIA DO NO...
 Ano: Todos
 Grupos: Todos
 Região: Todos
 Capital: Todos
 Mesorregião: Todos
 Microrregião: Todos
 População: 781 / 12252023
 Pib per capita: 3.190,56 / 344.847,17
 Área da Unidade Territorial: 3,57 / 159.533,26

Dimensão Gestão



Indicador Planejamento



Indicador Colaboradores



Indicador Transparência



Ano	Código IBGE	Municípios	Estado	Região	Grupos	População	Gestão	Colaboradores	Planejamento	Transparência
2017	1300201	ATALAIA DO NORTE	AM	Norte	Grupo 1	18599	6,89	8,75	6,06	5,86
2018	1300201	ATALAIA DO NORTE	AM	Norte	Grupo 1	18599	6,09	6,67	6,46	5,15
2020	1300201	ATALAIA DO NORTE	AM	Norte	Grupo 1	19921	5,22	6,25	3,83	5,57
2019	1300201	ATALAIA DO NORTE	AM	Norte	Grupo 1	18599	4,82	6,54	2,88	5,03

Média

5,75 **7,05** **4,81** **5,40**

Municípios - UF

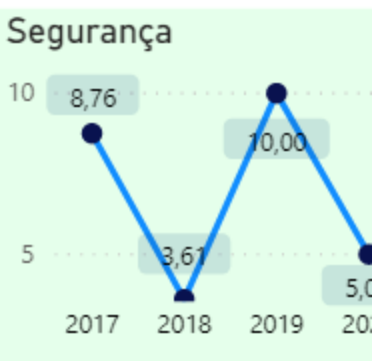
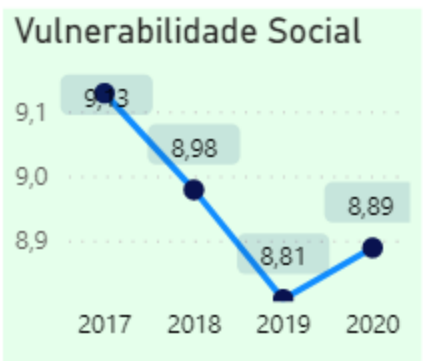
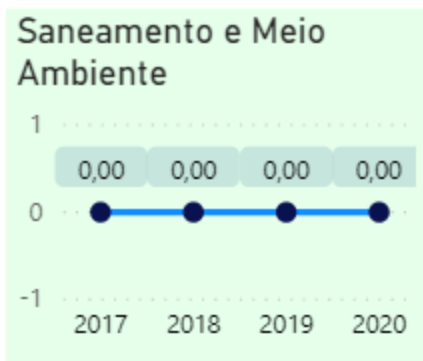
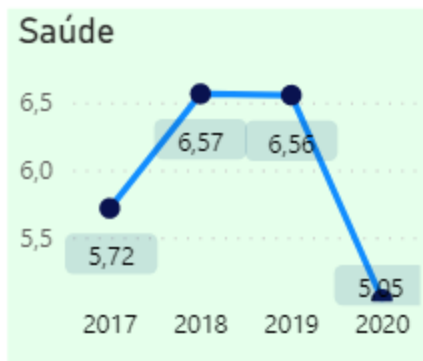
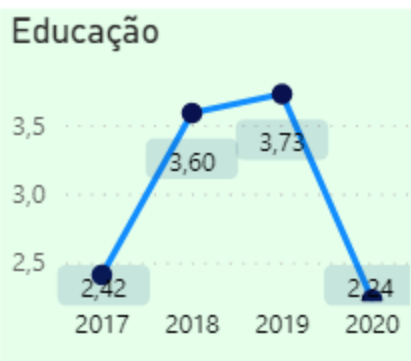
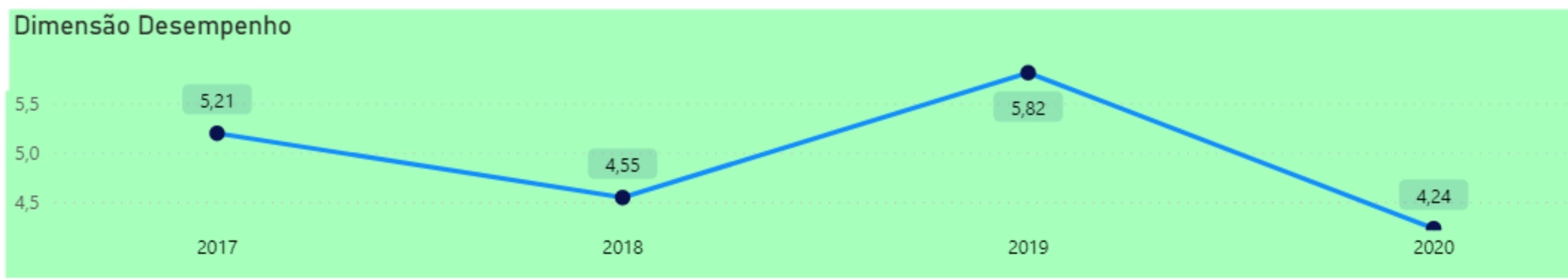
Grupos

Capital

Região

per capita

da Unidade Territorial



Ano	Código IBGE	Municípios	Estado	Grupos	População	Dimensão Desempenho	Educação	Saúde	Saneamento e Meio Ambiente	Vulnerabilidade Social	Segurança
2017	1300201	ATALAIA DO NORTE	AM	Grupo 1	18599	5,21	2,42	5,72	0,00	9,13	8,76
2018	1300201	ATALAIA DO NORTE	AM	Grupo 1	18599	4,55	3,60	6,57	0,00	8,98	3,61
2020	1300201	ATALAIA DO NORTE	AM	Grupo 1	19921	4,24	2,24	5,05	0,00	8,89	5,00
2019	1300201	ATALAIA DO NORTE	AM	Grupo 1	18599	5,82	3,73	6,56	0,00	8,81	10,00
Média						4,95	3,00	5,98	0,00	8,95	6,84