

Estado: AM | Municípios - UF: BOCA DO ACRE -...

Ano: Todos | Grupos: Todos

Região: Todos | Capital: Todos

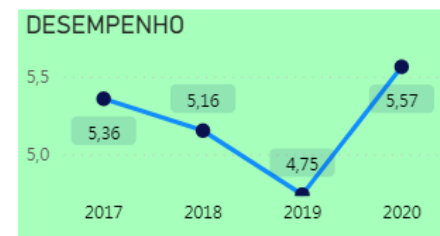
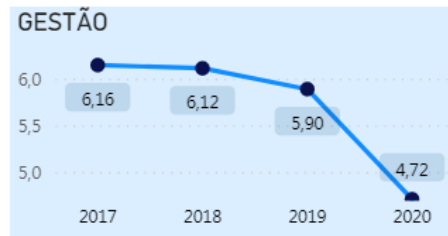
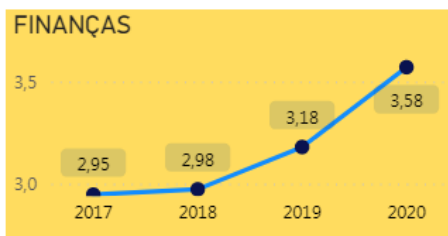

Mesorregião: Todos

Microrregião: Todos

781 | 12252023

Pib per capita: 3.190,56 | 344.847,17

3,57 | 159.533,26



Ano	Código IBGE	Municípios	Região	Região Geográfica Intermediária	Região Geográfica Imediata	Estado	Grupos	Área Unid. Territorial	População	IGM	Finanças	Gestão	Desempenho
2017	1300706	BOCA DO ACRE	Norte	Lábrea	Lábrea	AM	Grupo 3	21.938,62	33840	4,82	2,95	6,16	5,36
2018	1300706	BOCA DO ACRE	Norte	Lábrea	Lábrea	AM	Grupo 3	21.938,62	33840	4,75	2,98	6,12	5,16
2019	1300706	BOCA DO ACRE	Norte	Lábrea	Lábrea	AM	Grupo 3	21.938,62	33840	4,61	3,18	5,90	4,75
2020	1300706	BOCA DO ACRE	Norte	Lábrea	Lábrea	AM	Grupo 3	21.938,62	34308	4,62	3,58	4,72	5,57

Estado Municípios - UF

AM BOCA DO ACRE -...

Ano Grupos

Todos Todos

Região Capital

Todos Todos

Mesorregião

Todos

Microrregião

Todos

População

781 12252023

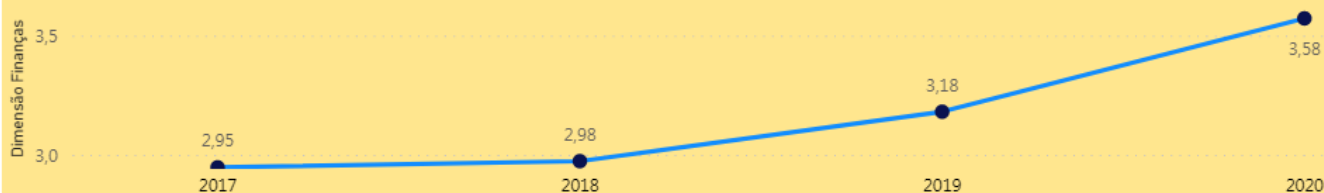
Pib per capita

3.190,56 344.847,17

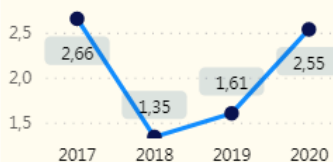
Área da Unidade Territorial

3,57 159.533,26

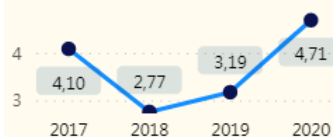
Dimensão Finanças



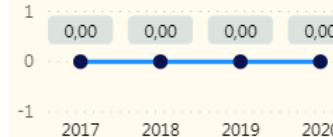
Indicador Fiscal



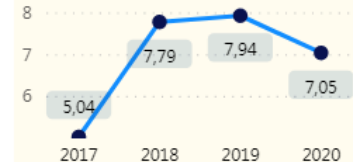
Investimento per Capita (educ/saúde)



Indicador Equilíbrio Previdenciário



Indicador Custo do Legislativo



Ano	Código IBGE	Municípios	Estado	Região	Grupos	População	IGM	Finanças	Fiscal	Investimento per Capita (Educ/Saúde)	Equilíbrio Previdenciário	Custo do Legislativo
2017	1300706	BOCA DO ACRE	AM	Norte	Grupo 3	33840	4,82	2,95	2,66	4,10	0,00	5,04
2018	1300706	BOCA DO ACRE	AM	Norte	Grupo 3	33840	4,75	2,98	1,35	2,77	0,00	7,79
2019	1300706	BOCA DO ACRE	AM	Norte	Grupo 3	33840	4,61	3,18	1,61	3,19	0,00	7,94
2020	1300706	BOCA DO ACRE	AM	Norte	Grupo 3	34308	4,62	3,58	2,55	4,71	0,00	7,05
Média							4,70	3,17	2,04	3,69	0,00	6,96



GESTÃO



PAINÉIS IGM/CFA

Índice CFA de Governança Municipal



CFA

Conselho Federal de Administração

Estado: AM | Municípios - UF: BOCA DO ACRE ...

Ano: Todos | Grupos: Todos

Região: Todos | Capital: Todos

Mesorregião: Todos

Microrregião: Todos

População: 781 | 12252023

Slider for population range


Pib per capita: 3.190,56 | 344.847,17

Slider for PIB per capita range

Área da Unidade Territorial: 3,57 | 159.533,26

Slider for area range

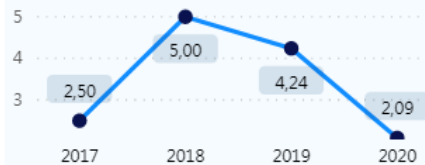
Dimensão Gestão



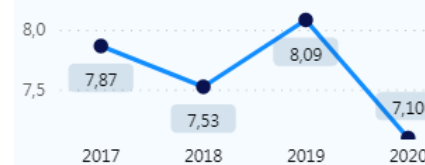
Indicador Planejamento



Indicador Colaboradores



Indicador Transparência



Ano	Código IBGE	Municípios	Estado	Região	Grupos	População	Gestão	Colaboradores	Planejamento	Transparência
2017	1300706	BOCA DO ACRE	AM	Norte	Grupo 3	33840	6,16	2,50	8,10	7,87
2018	1300706	BOCA DO ACRE	AM	Norte	Grupo 3	33840	6,12	5,00	5,84	7,53
2019	1300706	BOCA DO ACRE	AM	Norte	Grupo 3	33840	5,90	4,24	5,37	8,09
2020	1300706	BOCA DO ACRE	AM	Norte	Grupo 3	34308	4,72	2,09	4,96	7,10
Média							5,72	3,46	6,07	7,65



Voltar



Próximo



Limpar



DESEMPENHO



PAINÉ

Índice CFA de Go

Estado

Municípios - UF

AM

BOCA DO ACRE -...

Ano

Grupos

Todos

Todos

Região

Capital

Todos

Todos

Mesorregião

Todos

Microrregião

Todos

População

781

12252023

Pib per capita

3.190,56

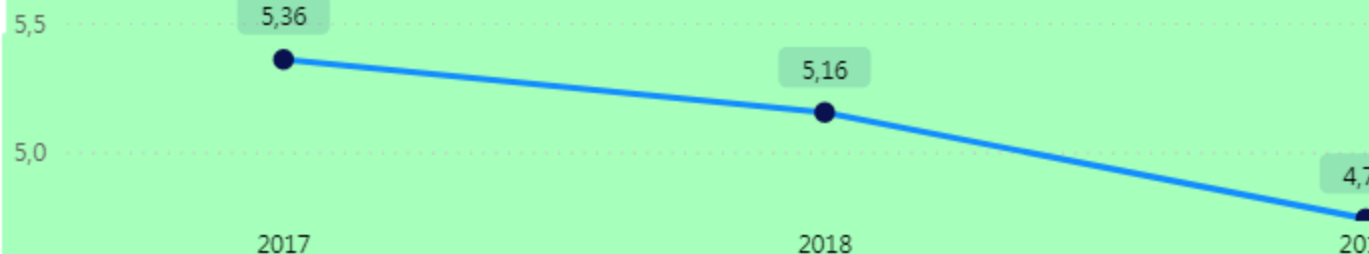
344.847,17

Área da Unidade Territorial

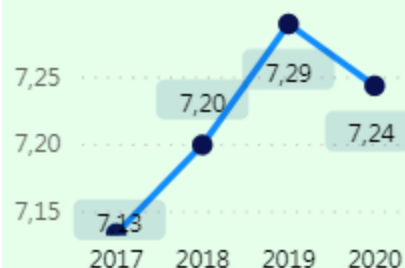
3,57

159.533,26

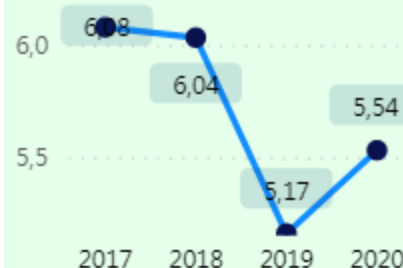
Dimensão Desempenho



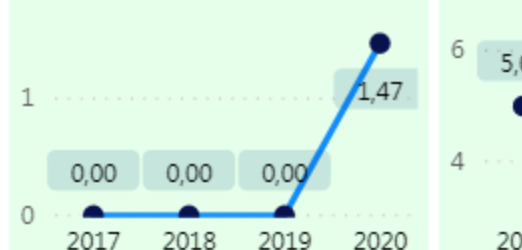
Educação



Saúde



Saneamento e Meio Ambiente



Vulnerabilidade



Ano	Código IBGE	Municípios	Estado	Grupos	População	Dimensão Desempenho	Educação
2020	1300706	BOCA DO ACRE	AM	Grupo 3	34308	5,57	7,24
2017	1300706	BOCA DO ACRE	AM	Grupo 3	33840	5,36	7,13
2018	1300706	BOCA DO ACRE	AM	Grupo 3	33840	5,16	7,20
2019	1300706	BOCA DO ACRE	AM	Grupo 3	33840	4,75	7,29

Média**5,21****7,22**