



**Voltar** **Próximo** **Limpar**



# DIMENSÕES



**PAINÉIS IGM/CFA**  
Índice CFA de Governança Municipal



**CFA**  
Conselho Federal de Administração

Estado Municípios - UF

AM BORBA - AM

Ano Grupos

Todos Todos

Região Capital

Todos Todos

Mesorregião

Todos

Microrregião

Todos

781 12252023



Pib per capita

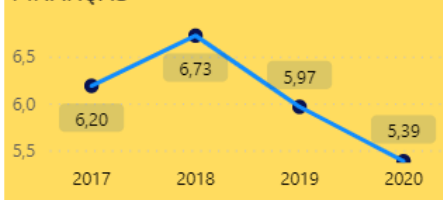
3.190,56 344.847,17



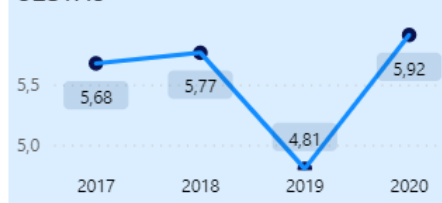
## Nota Geral IGM/CFA



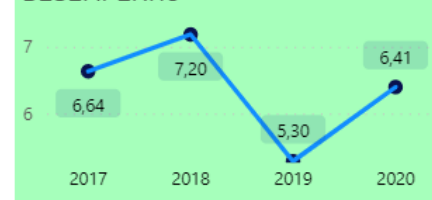
## FINANÇAS



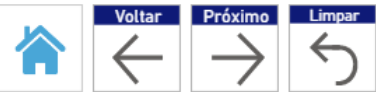
## GESTÃO



## DESEMPENHO



Ano	Código IBGE	Municípios	Região	Região Geográfica Intermediária	Região Geográfica Imediata	Estado	Grupos	Área Unid. Territorial	População	IGM	Finanças	Gestão	Desempenho
2017	1300805	BORBA	Norte	Manaus	Manaus	AM	Grupo 3	44.236,25	39885	6,17	6,20	5,68	6,64
2018	1300805	BORBA	Norte	Manaus	Manaus	AM	Grupo 3	44.236,25	39885	6,57	6,73	5,77	7,20
2019	1300805	BORBA	Norte	Manaus	Manaus	AM	Grupo 3	44.236,25	39885	5,36	5,97	4,81	5,30
2020	1300805	BORBA	Norte	Manaus	Manaus	AM	Grupo 3	44.236,25	41161	5,91	5,39	5,92	6,41



# FINANÇAS



Estado: AM | Municípios - UF: BORBA - AM

Ano: Todos | Grupos: Todos

Região: Todos | Capital: Todos

Mesorregião: Todos


Microrregião: Todos

População: 781 | 12252023

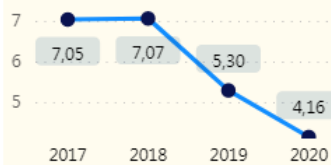
Pib per capita: 3.190,56 | 344.847,17

Área da Unidade Territorial: 3,57 | 159.533,26

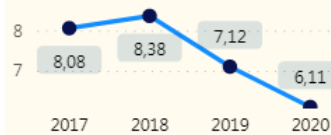
## Dimensão Finanças




## Indicador Fiscal



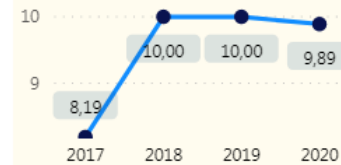
## Investimento per Capita (educ/saúde)



## Indicador Equilíbrio Previdenciário



## Indicador Custo do Legislativo



Ano	Código IBGE	Municípios	Estado	Região	Grupos	População	IGM	Finanças	Fiscal	Investimento per Capita (Educ/Saúde)	Equilíbrio Previdenciário	Custo do Legislativo
2017	1300805	BORBA	AM	Norte	Grupo 3	39885	6,17	6,20	7,05	8,08	1,47	8,19
2018	1300805	BORBA	AM	Norte	Grupo 3	39885	6,57	6,73	7,07	8,38	1,47	10,00
2019	1300805	BORBA	AM	Norte	Grupo 3	39885	5,36	5,97	5,30	7,12	1,47	10,00
2020	1300805	BORBA	AM	Norte	Grupo 3	41161	5,91	5,39	4,16	6,11	1,41	9,89
<b>Média</b>							<b>6,00</b>	<b>6,07</b>	<b>5,90</b>	<b>7,42</b>	<b>1,46</b>	<b>9,52</b>

**Estado** **Municípios - UF**  
 AM  BORBA - AM

**Ano** **Grupos**  
 Todos  Todos

**Região** **Capital**  
 Todos  Todos

**Mesorregião**  
 Todos

**Microrregião**  
 Todos

**População**  
 781  12252023

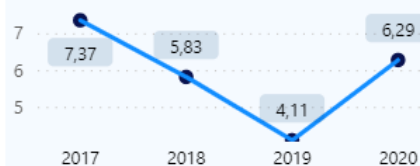
**Pib per capita**  
 3.190,56  344.847,17

**Área da Unidade Territorial**  
 3,57  159.533,26

## Dimensão Gestão



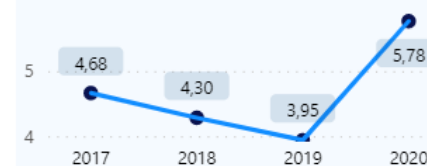
## Indicador Planejamento



## Indicador Colaboradores



## Indicador Transparência

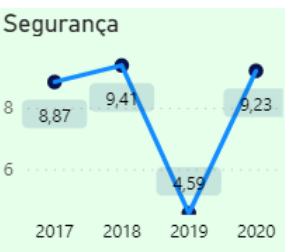
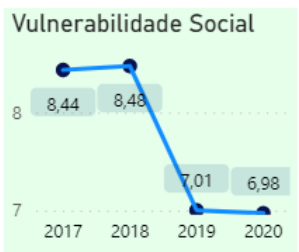
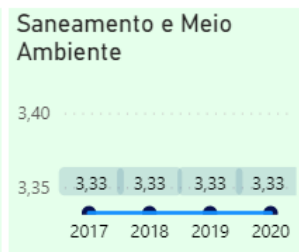
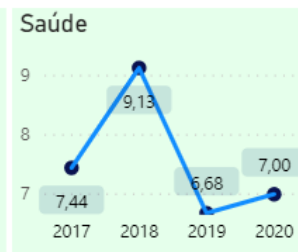
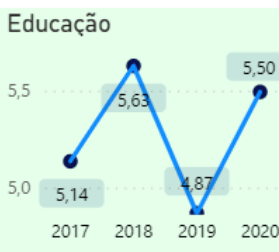
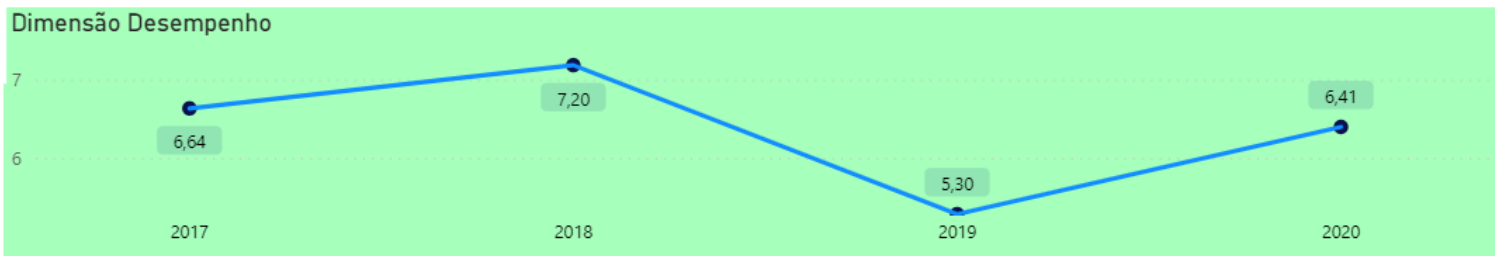


Ano	Código IBGE	Municípios	Estado	Região	Grupos	População	Gestão	Colaboradores	Planejamento	Transparência
2020	1300805	BORBA	AM	Norte	Grupo 3	41161	5,92	5,69	6,29	5,78
2018	1300805	BORBA	AM	Norte	Grupo 3	39885	5,77	7,19	5,83	4,30
2017	1300805	BORBA	AM	Norte	Grupo 3	39885	5,68	5,00	7,37	4,68
2019	1300805	BORBA	AM	Norte	Grupo 3	39885	4,81	6,36	4,11	3,95
<b>Média</b>							<b>5,55</b>	<b>6,06</b>	<b>5,96</b>	<b>4,11</b>

Estado: AM  Municípios - UF: BORBA - AM   
 Ano: Todos  Grupos: Todos   
 Região: Todos  Capital: Todos

Mesorregião: Todos   
 Microrregião: Todos   
 População: 781  12252023

Pib per capita: 3.190,56  344.847,17   
 Área da Unidade Territorial: 3,57  159.533,26



Ano	Código IBGE	Municípios	Estado	Grupos	População	Dimensão Desempenho	Educação	Saúde	Saneamento e Meio Ambiente	Vulnerabilidade Social	Segurança
2018	1300805	BORBA	AM	Grupo 3	39885	7,20	5,63	9,13	3,33	8,48	9,41
2017	1300805	BORBA	AM	Grupo 3	39885	6,64	5,14	7,44	3,33	8,44	8,87
2019	1300805	BORBA	AM	Grupo 3	39885	5,30	4,87	6,68	3,33	7,01	4,59
2020	1300805	BORBA	AM	Grupo 3	41161	6,41	5,50	7,00	3,33	6,98	9,23
<b>Média</b>						<b>6,39</b>	<b>5,29</b>	<b>7,56</b>	<b>3,33</b>	<b>7,73</b>	<b>8,02</b>