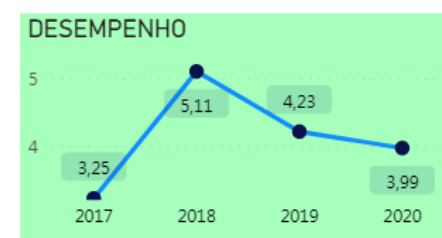
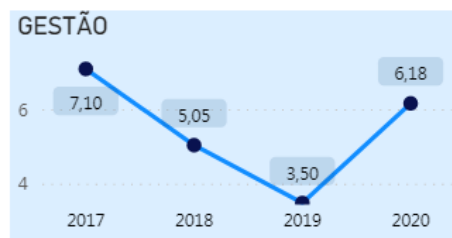
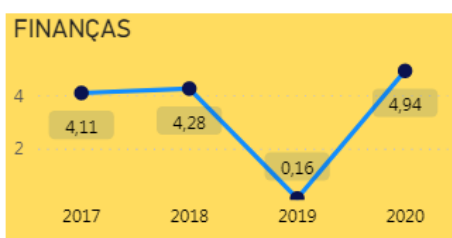
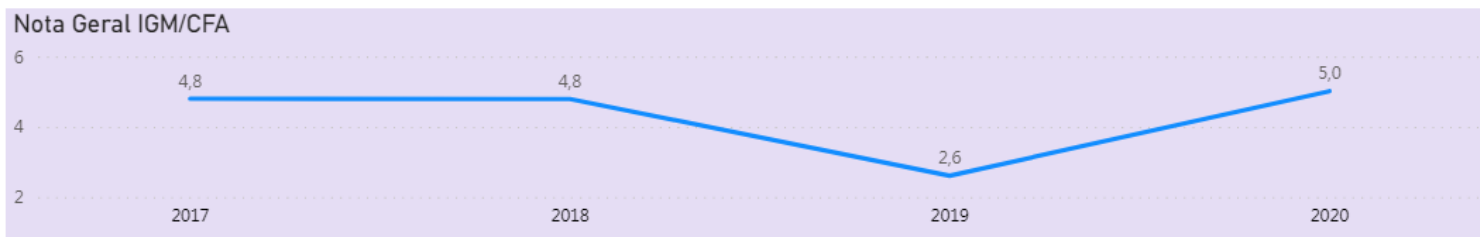


Estado: AM | Municípios - UF: CAAPIRANGA - AM
 Ano: Todos | Grupos: Todos
 Região: Todos | Capital: Todos

Mesorregião: Todos
 Microrregião: Todos

Pib per capita



Ano	Código IBGE	Municípios	Região	Região Geográfica Intermediária	Região Geográfica Imediata	Estado	Grupos	Área Unid. Territorial	População	IGM	Finanças	Gestão	Desempenho
2017	1300839	CAAPIRANGA	Norte	Manacapuru	Manaus	AM	Grupo 1	9.456,62	12622	4,82	4,11	7,10	3,25
2018	1300839	CAAPIRANGA	Norte	Manacapuru	Manaus	AM	Grupo 1	9.456,62	12622	4,81	4,28	5,05	5,11
2019	1300839	CAAPIRANGA	Norte	Manacapuru	Manaus	AM	Grupo 1	9.456,62	12622	2,63	0,16	3,50	4,23
2020	1300839	CAAPIRANGA	Norte	Manacapuru	Manaus	AM	Grupo 1	9.456,62	13081	5,03	4,94	6,18	3,99

Estado: AM Municípios - UF: CAAPIRANGA - AM

Ano: Todos Grupos: Todos

Região: Todos Capital: Todos

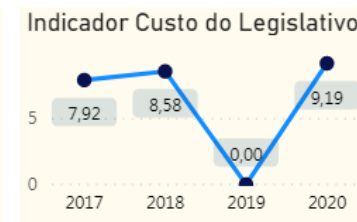
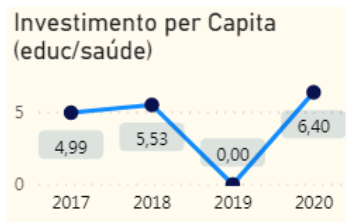
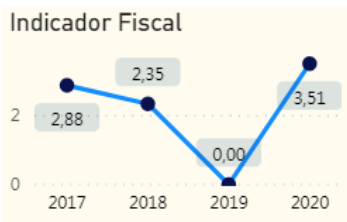

Mesorregião: Todos

Microrregião: Todos

População:

Pib per capita:

Área da Unidade Territorial:



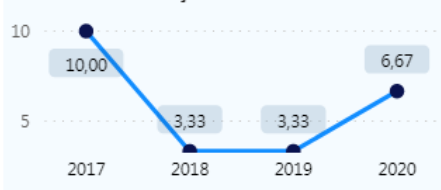
Ano	Código IBGE	Municípios	Estado	Região	Grupos	População	IGM	Finanças	Fiscal	Investimento per Capita (Educ/Saúde)	Equilíbrio Previdenciário	Custo do Legislativo
2017	1300839	CAAPIRANGA	AM	Norte	Grupo 1	12622	4,82	4,11	2,88	4,99	0,65	7,92
2018	1300839	CAAPIRANGA	AM	Norte	Grupo 1	12622	4,81	4,28	2,35	5,53	0,65	8,58
2019	1300839	CAAPIRANGA	AM	Norte	Grupo 1	12622	2,63	0,16	0,00	0,00	0,65	0,00
2020	1300839	CAAPIRANGA	AM	Norte	Grupo 1	13081	5,03	4,94	3,51	6,40	0,65	9,19
Média							4,32	3,37	2,19	4,23	0,65	6,42

Estado: AM ▼ Municípios - UF: CAAPIRANGA - ... ▼
 Ano: Todos ▼ Grupos: Todos ▼
 Região: Todos ▼ Capital: Todos ▼
 Mesorregião: Todos ▼
 Microrregião: Todos ▼
 População: 781 12252023
 Pib per capita: 3.190,56 344.847,17
 Área da Unidade Territorial: 3,57 159.533,26

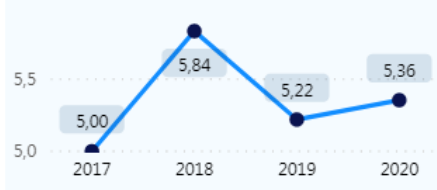
Dimensão Gestão



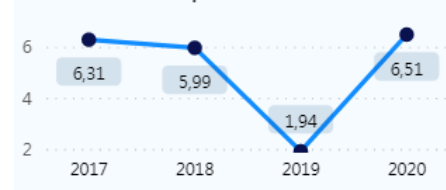
Indicador Planejamento



Indicador Colaboradores



Indicador Transparência



Ano	Código IBGE	Municípios	Estado	Região	Grupos	População	Gestão	Colaboradores	Planejamento	Transparência
2017	1300839	CAAPIRANGA	AM	Norte	Grupo 1	12622	7,10	5,00	10,00	6,31
2020	1300839	CAAPIRANGA	AM	Norte	Grupo 1	13081	6,18	5,36	6,67	6,51
2018	1300839	CAAPIRANGA	AM	Norte	Grupo 1	12622	5,05	5,84	3,33	5,99
2019	1300839	CAAPIRANGA	AM	Norte	Grupo 1	12622	3,50	5,22	3,33	1,94

Média

5,46 **5,35** **5,83** **5,19**

Estado: AM | Municípios - UF: CAAPIRANGA - AM

Ano: Todos | Grupos: Todos

Região: Todos | Capital: Todos

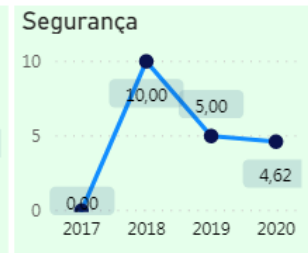
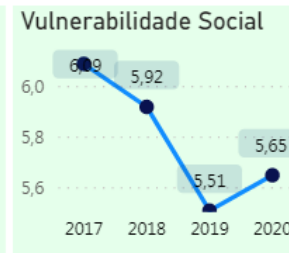
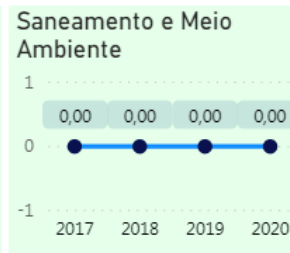
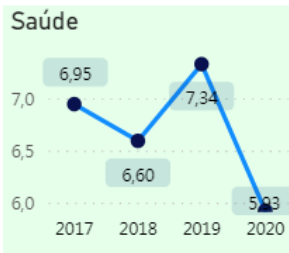
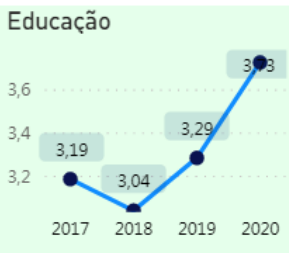

Mesorregião: Todos

Microrregião: Todos

População: 781 | 12252023

Pib per capita: 3.190,56 | 344.847,17

Área da Unidade Territorial: 3,57 | 159.533,26



Ano	Código IBGE	Municípios	Estado	Grupos	População	Dimensão Desempenho	Educação	Saúde	Saneamento e Meio Ambiente	Vulnerabilidade Social	Segurança
2017	1300839	CAAPIRANGA	AM	Grupo 1	12622	3,25	3,19	6,95	0,00	6,09	0,00
2018	1300839	CAAPIRANGA	AM	Grupo 1	12622	5,11	3,04	6,60	0,00	5,92	10,00
2020	1300839	CAAPIRANGA	AM	Grupo 1	13081	3,99	3,73	5,93	0,00	5,65	4,62
2019	1300839	CAAPIRANGA	AM	Grupo 1	12622	4,23	3,29	7,34	0,00	5,51	5,00
Média						4,14	3,31	6,71	0,00	5,79	4,91