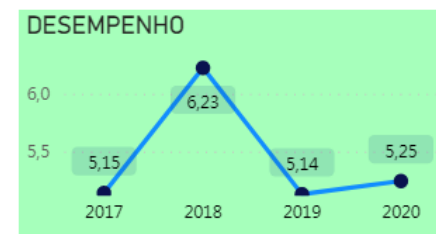
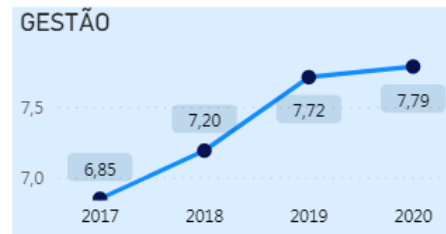
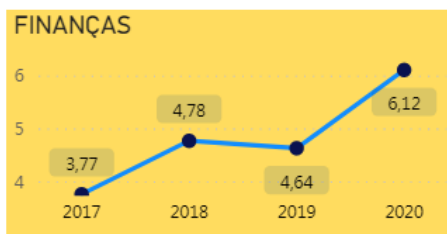




Estado: AM | Municípios - UF: CARAUARI - AM
 Ano: Todos | Grupos: Todos
 Região: Todos | Capital: Todos
 Mesorregião: Todos
 Microrregião: Todos
 781 | 12252023
 Pib per capita: 3.190,56 | 344.847,17
 3,57 | 159.533,26



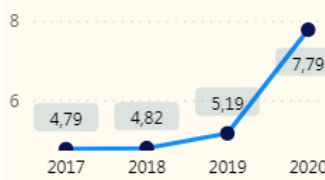
Ano	Código IBGE	Municípios	Região	Região Geográfica Intermediária	Região Geográfica Imediata	Estado	Grupos	Área Unid. Territorial	População	IGM	Finanças	Gestão	Desempenho
2017	1301001	CARAUARI	Norte	Tefé	Tefé	AM	Grupo 3	25.778,66	28111	5,26	3,77	6,85	5,15
2018	1301001	CARAUARI	Norte	Tefé	Tefé	AM	Grupo 3	25.778,66	28111	6,07	4,78	7,20	6,23
2019	1301001	CARAUARI	Norte	Tefé	Tefé	AM	Grupo 3	25.778,66	28111	5,83	4,64	7,72	5,14
2020	1301001	CARAUARI	Norte	Tefé	Tefé	AM	Grupo 3	25.778,66	28294	6,39	6,12	7,79	5,25

Estado: AM Municípios - UF: CARAUARI - AM
 Ano: Todos Grupos: Todos
 Região: Todos Capital: Todos
 Mesorregião: Todos
 Microrregião: Todos
 População: 781 12252023
 Pib per capita: 3.190,56 344.847,17
 Área da Unidade Territorial: 3,57 159.533,26

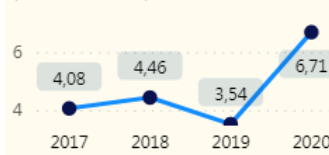
Dimensão Finanças



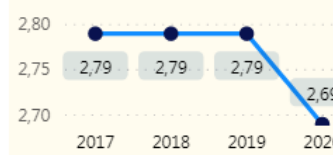
Indicador Fiscal



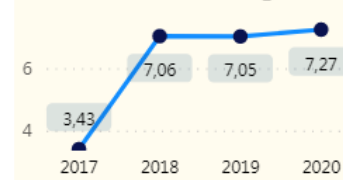
Investimento per Capita (educ/saúde)



Indicador Equilíbrio Previdenciário



Indicador Custo do Legislativo



Ano	Código IBGE	Municípios	Estado	Região	Grupos	População	IGM	Finanças	Fiscal	Investimento per Capita (Educ/Saúde)	Equilíbrio Previdenciário	Custo do Legislativo
2017	1301001	CARAUARI	AM	Norte	Grupo 3	28111	5,26	3,77	4,79	4,08	2,79	3,43
2018	1301001	CARAUARI	AM	Norte	Grupo 3	28111	6,07	4,78	4,82	4,46	2,79	7,06
2019	1301001	CARAUARI	AM	Norte	Grupo 3	28111	5,83	4,64	5,19	3,54	2,79	7,05
2020	1301001	CARAUARI	AM	Norte	Grupo 3	28294	6,39	6,12	7,79	6,71	2,69	7,27
Média							5,89	4,83	5,65	4,70	2,77	6,20

Estado

Municípios - UF

Ano

Grupos

Região

Capital

Mesorregião


Microrregião

População

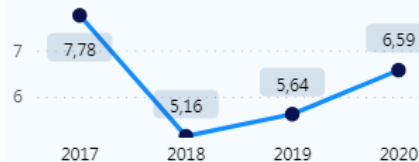
Pib per capita

Área da Unidade Territorial

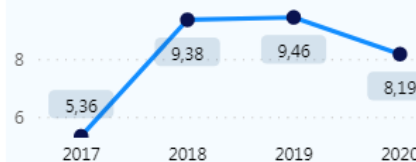
Dimensão Gestão



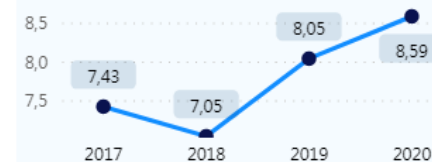
Indicador Planejamento



Indicador Colaboradores



Indicador Transparência



Ano	Código IBGE	Municípios	Estado	Região	Grupos	População	Gestão	Colaboradores	Planejamento	Transparência
2020	1301001	CARAUARI	AM	Norte	Grupo 3	28294	7,79	8,19	6,59	8,59
2019	1301001	CARAUARI	AM	Norte	Grupo 3	28111	7,72	9,46	5,64	8,05
2018	1301001	CARAUARI	AM	Norte	Grupo 3	28111	7,20	9,38	5,16	7,05
2017	1301001	CARAUARI	AM	Norte	Grupo 3	28111	6,85	5,36	7,78	7,43
Média							7,39	8,10	6,29	7,78

Estado: AM
 Municípios - UF: CARAUARI - AM
 Ano: Todos
 Grupos: Todos
 Região: Todos
 Capital: Todos

Mesorregião: Todos
 Microrregião: Todos
 População: 781 / 12252023

Slider control


Pib per capita: 3.190,56 / 344.847,17

Slider control

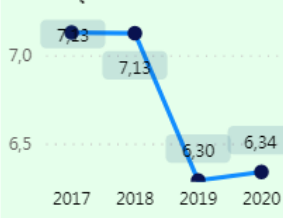
Área da Unidade Territorial: 3,57 / 159.533,26

Slider control

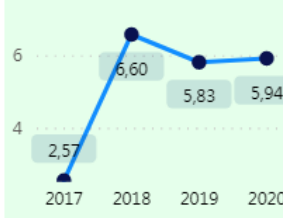
Dimensão Desempenho



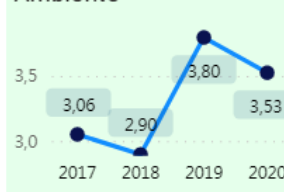
Educação



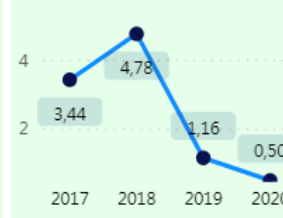
Saúde



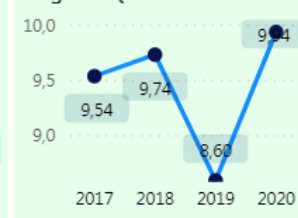
Saneamento e Meio Ambiente



Vulnerabilidade Social



Segurança



Ano	Código IBGE	Municípios	Estado	Grupos	População	Dimensão Desempenho	Educação	Saúde	Saneamento e Meio Ambiente	Vulnerabilidade Social	Segurança
2018	1301001	CARAUARI	AM	Grupo 3	28111	6,23	7,13	6,60	2,90	4,78	9,74
2017	1301001	CARAUARI	AM	Grupo 3	28111	5,15	7,13	2,57	3,06	3,44	9,54
2019	1301001	CARAUARI	AM	Grupo 3	28111	5,14	6,30	5,83	3,80	1,16	8,60
2020	1301001	CARAUARI	AM	Grupo 3	28294	5,25	6,34	5,94	3,53	0,50	9,94
Média						5,44	6,73	5,23	3,32	2,47	9,45