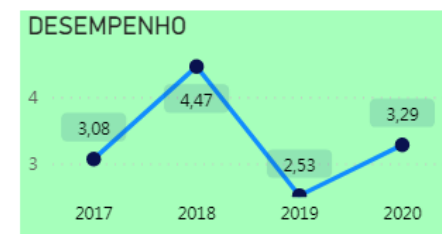
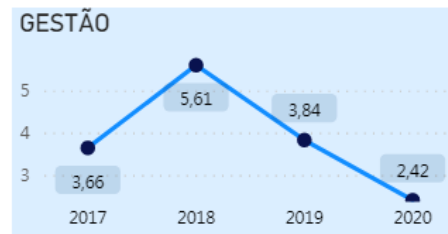
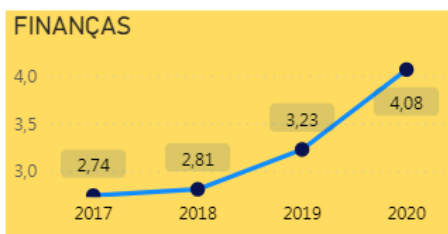



Estado: AM | Municípios - UF: CODAJAS - AM
 Ano: Todos | Grupos: Todos
 Região: Todos | Capital: Todos
 Mesorregião: Todos
 Microrregião: Todos
 781 | 12252023
 Pib per capita: 3.190,56 | 344.847,17
 3,57 | 159.533,26



Ano	Código IBGE	Municípios	Região	Região Geográfica Intermediária	Região Geográfica Imediata	Estado	Grupos	Área Unid. Territorial	População	IGM	Finanças	Gestão	Desempenho
2017	1301308	CODAJAS	Norte	Coari	Manaus	AM	Grupo 4	18.700,71	27303	3,16	2,74	3,66	3,08
2018	1301308	CODAJAS	Norte	Coari	Manaus	AM	Grupo 4	18.700,71	27303	4,30	2,81	5,61	4,47
2019	1301308	CODAJAS	Norte	Coari	Manaus	AM	Grupo 4	18.700,71	27303	3,20	3,23	3,84	2,53
2020	1301308	CODAJAS	Norte	Coari	Manaus	AM	Grupo 4	18.700,71	28637	3,26	4,08	2,42	3,29

Estado: AM Municípios - UF: CODAJAS - AM

Ano: Todos Grupos: Todos

Região: Todos Capital: Todos

Mesorregião: Todos

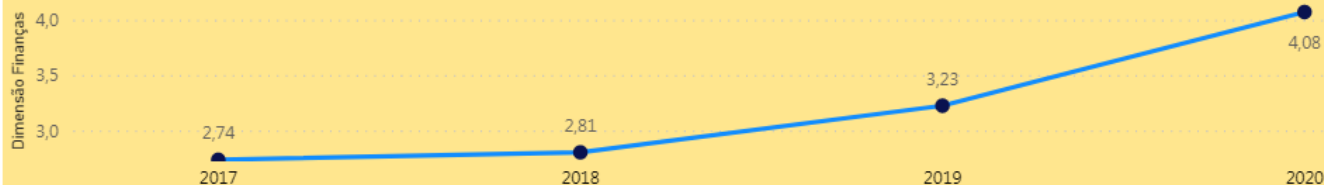
Microrregião: Todos

População:

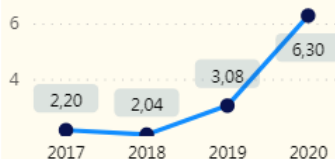
Pib per capita:

Área da Unidade Territorial:


Dimensão Finanças



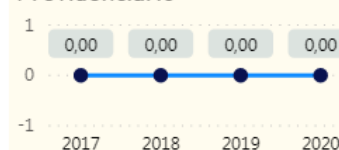
Indicador Fiscal



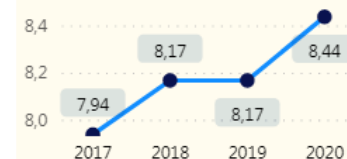
Investimento per Capita (educ/saúde)



Indicador Equilíbrio Previdenciário




Indicador Custo do Legislativo



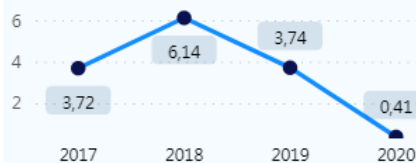
Ano	Código IBGE	Municípios	Estado	Região	Grupos	População	IGM	Finanças	Fiscal	Investimento per Capita (Educ/Saúde)	Equilíbrio Previdenciário	Custo do Legislativo
2017	1301308	CODAJAS	AM	Norte	Grupo 4	27303	3,16	2,74	2,20	0,83	0,00	7,94
2018	1301308	CODAJAS	AM	Norte	Grupo 4	27303	4,30	2,81	2,04	1,03	0,00	8,17
2019	1301308	CODAJAS	AM	Norte	Grupo 4	27303	3,20	3,23	3,08	1,68	0,00	8,17
2020	1301308	CODAJAS	AM	Norte	Grupo 4	28637	3,26	4,08	6,30	1,57	0,00	8,44
Média							3,48	3,22	3,40	1,28	0,00	8,18

Estado: AM | Municípios - UF: CODAJAS - AM
 Ano: Todos | Grupos: Todos
 Região: Todos | Capital: Todos
 Mesorregião: Todos
 Microrregião: Todos
 População: 781 | 12252023
 Pib per capita: 3.190,56 | 344.847,17
 Área da Unidade Territorial: 3,57 | 159.533,26

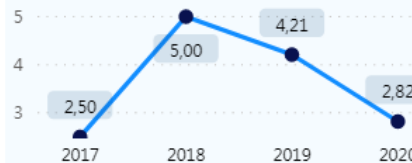
Dimensão Gestão



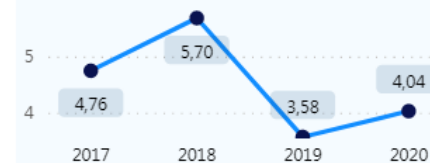
Indicador Planejamento



Indicador Colaboradores



Indicador Transparência

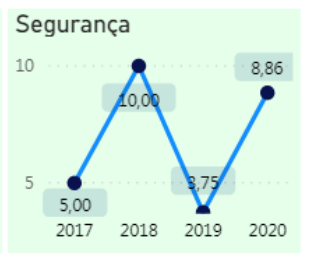
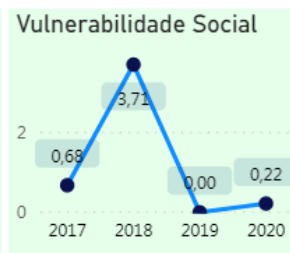
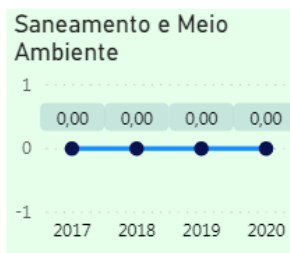
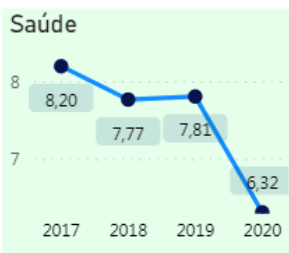
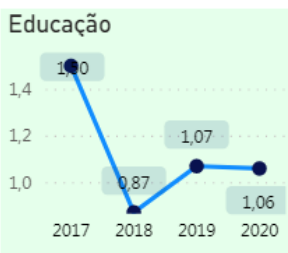
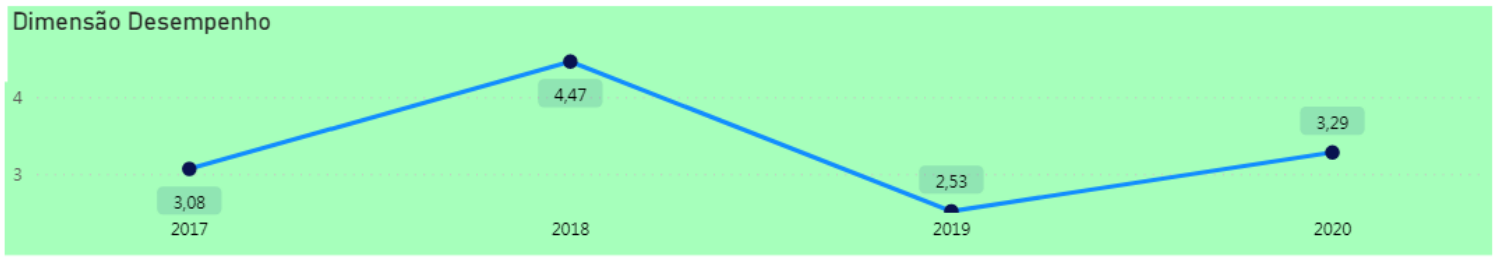


Ano	Código IBGE	Municípios	Estado	Região	Grupos	População	Gestão	Colaboradores	Planejamento	Transparência
2018	1301308	CODAJAS	AM	Norte	Grupo 4	27303	5,61	5,00	6,14	5,70
2019	1301308	CODAJAS	AM	Norte	Grupo 4	27303	3,84	4,21	3,74	3,58
2017	1301308	CODAJAS	AM	Norte	Grupo 4	27303	3,66	2,50	3,72	4,76
2020	1301308	CODAJAS	AM	Norte	Grupo 4	28637	2,42	2,82	0,41	4,04

Média

3,88 **3,63** **3,50** **4,52**

Estado: AM ▼ Municípios - UF: CODAJAS - AM ▼
 Ano: Todos ▼ Grupos: Todos ▼
 Região: Todos ▼ Capital: Todos ▼
 Mesorregião: Todos ▼
 Microrregião: Todos ▼
 População: 781 12252023
 Pib per capita: 3.190,56 344.847,17
 Área da Unidade Territorial: 3,57 159.533,26



Ano	Código IBGE	Municípios	Estado	Grupos	População	Dimensão Desempenho	Educação	Saúde	Saneamento e Meio Ambiente	Vulnerabilidade Social	Segurança
2018	1301308	CODAJAS	AM	Grupo 4	27303	4,47	0,87	7,77	0,00	3,71	10,00
2017	1301308	CODAJAS	AM	Grupo 4	27303	3,08	1,50	8,20	0,00	0,68	5,00
2020	1301308	CODAJAS	AM	Grupo 4	28637	3,29	1,06	6,32	0,00	0,22	8,86
2019	1301308	CODAJAS	AM	Grupo 4	27303	2,53	1,07	7,81	0,00	0,00	3,75
Média						3,34	1,13	7,53	0,00	1,15	6,90