

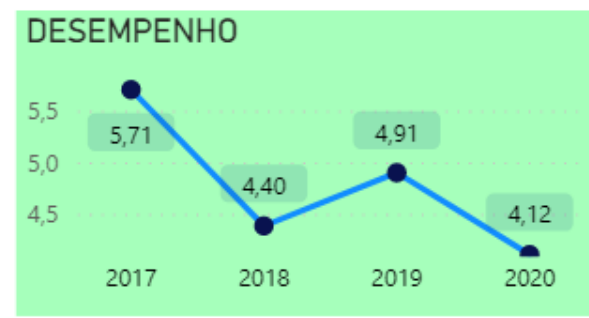
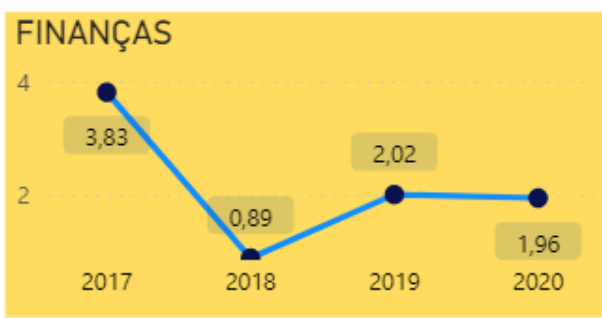

Estado: 
 Municípios - UF:

Ano: 
 Grupos:

Região: 
 Capital:

Mesorregião:

Microrregião:



Ano	Código IBGE	Municípios	Região	Região Geográfica Intermediária	Região Geográfica Imediata	Estado	Grupos	Área Unid. Territorial	População	IGM	Finanças	Gestão	Desempenho
2017	1301654	GUAJARA	Norte	Eirunepé	Tefé	AM	Grupo 1	7.583,72	16085	5,49	3,83	6,93	5,71
2018	1301654	GUAJARA	Norte	Eirunepé	Tefé	AM	Grupo 1	7.583,72	16085	3,57	0,89	5,42	4,40
2019	1301654	GUAJARA	Norte	Eirunepé	Tefé	AM	Grupo 1	7.583,72	16085	4,39	2,02	6,23	4,91
2020	1301654	GUAJARA	Norte	Eirunepé	Tefé	AM	Grupo 1	7.583,72	16678	4,11	1,96	6,25	4,12



# FINANÇAS



PAINÉIS IGM/CFA  
Índice CFA de Governança Municipal



CFA  
Conselho Federal de  
Administração

Estado: AM  
Municípios - UF: GUAJARA - AM

Ano: Todos  
Grupos: Todos

Região: Todos  
Capital: Todos

Mesorregião: Todos


Microrregião: Todos

População: 781 / 12252023

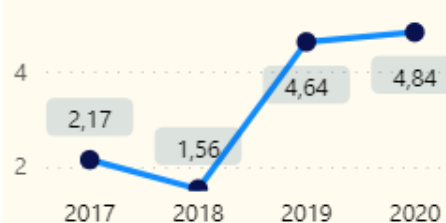
Pib per capita: 3.190,56 / 344.847,17

Área da Unidade Territorial: 3,57 / 159.533,26

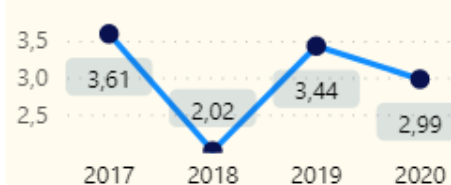
## Dimensão Finanças



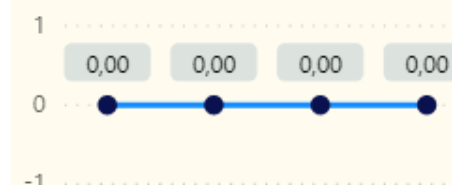
## Indicador Fiscal



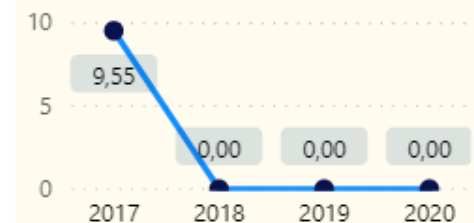
## Investimento per Capita (educ/saúde)



## Indicador Equilíbrio Previdenciário



## Indicador Custo do Legislativo



Ano	Código IBGE	Municípios	Estado	Região	Grupos	População	IGM	Finanças	Fiscal	Investimento per Capita (Educ/Saúde)	Equilíbrio Previdenciário	Custo do Legislativo
2017	1301654	GUAJARA	AM	Norte	Grupo 1	16085	5,49	3,83	2,17	3,61	0,00	9,55
2018	1301654	GUAJARA	AM	Norte	Grupo 1	16085	3,57	0,89	1,56	2,02	0,00	0,00
2019	1301654	GUAJARA	AM	Norte	Grupo 1	16085	4,39	2,02	4,64	3,44	0,00	0,00
2020	1301654	GUAJARA	AM	Norte	Grupo 1	16678	4,11	1,96	4,84	2,99	0,00	0,00
<b>Média</b>							<b>4,39</b>	<b>2,18</b>	<b>3,30</b>	<b>3,01</b>	<b>0,00</b>	<b>2,39</b>



# GESTÃO



**PAINÉIS IGM/CFA**  
Índice CFA de Governança Municipal



**CFA**  
Conselho Federal de  
Administração

Estado: AM  
Municípios - UF: GUAJARA - AM

Ano: Todos  
Grupos: Todos

Região: Todos  
Capital: Todos

Mesorregião: Todos

Microregião: Todos

População: 781 | 12252023

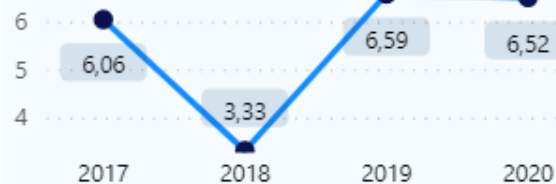
Pib per capita: 3.190,56 | 344.847,17

Área da Unidade Territorial: 3,57 | 159.533,26

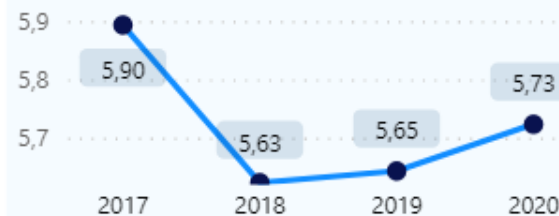
## Dimensão Gestão



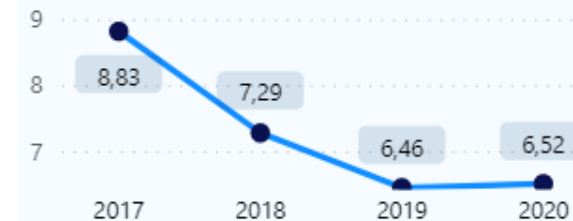
## Indicador Planejamento



## Indicador Colaboradores



## Indicador Transparência



Ano	Código IBGE	Municípios	Estado	Região	Grupos	População	Gestão	Colaboradores	Planejamento	Transparência
2017	1301654	GUAJARA	AM	Norte	Grupo 1	16085	6,93	5,90	6,06	8,83
2020	1301654	GUAJARA	AM	Norte	Grupo 1	16678	6,25	5,73	6,52	6,52
2019	1301654	GUAJARA	AM	Norte	Grupo 1	16085	6,23	5,65	6,59	6,46
2018	1301654	GUAJARA	AM	Norte	Grupo 1	16085	5,42	5,63	3,33	7,29

### Média

**6,21**

**5,72**

**5,63**

**7,28**

Estado Municípios - UF

AM  GUAJARA - AM

Ano Grupos

Todos  Todos

Região Capital

Todos  Todos

Mesorregião

Todos

Microrregião

Todos

População

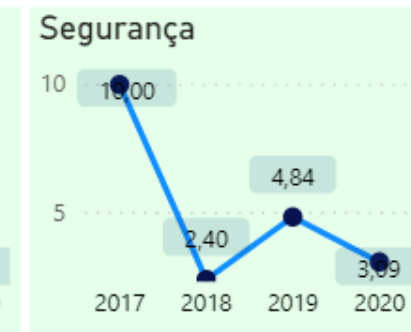
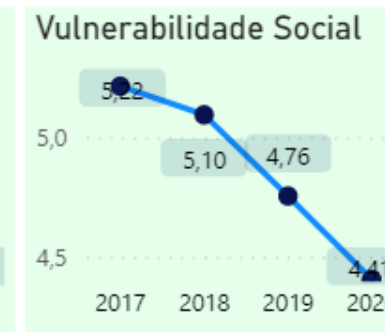
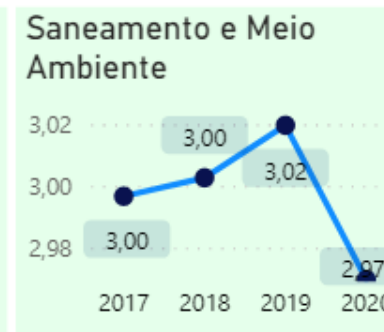
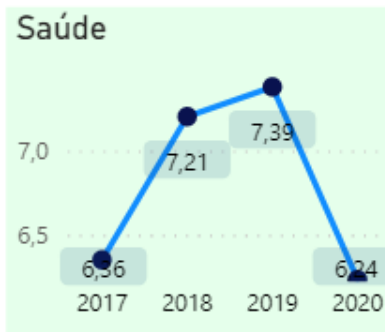
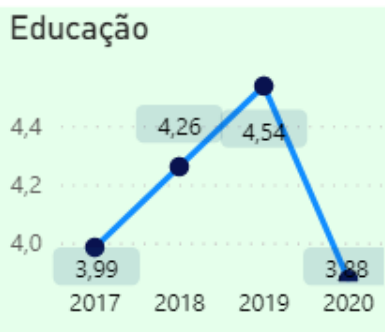

781 12252023

Pib per capita

3.190,56 344.847,17

Área da Unidade Territorial

3,57 159.533,26



Ano	Código IBGE	Municípios	Estado	Grupos	População	Dimensão Desempenho	Educação	Saúde	Saneamento e Meio Ambiente	Vulnerabilidade Social	Segurança
2017	1301654	GUAJARA	AM	Grupo 1	16085	5,71	3,99	6,36	3,00	5,22	10,00
2018	1301654	GUAJARA	AM	Grupo 1	16085	4,40	4,26	7,21	3,00	5,10	2,40
2019	1301654	GUAJARA	AM	Grupo 1	16085	4,91	4,54	7,39	3,02	4,76	4,84
2020	1301654	GUAJARA	AM	Grupo 1	16678	4,12	3,88	6,24	2,97	4,41	3,09

**Média** **4,78** **4,17** **6,80** **3,00** **4,87** **5,08**