



DIMENSÕES



PAINÉIS IGM/CFA
Índice CFA de Governança Municipal



CFA
Conselho Federal de Administração

Estado: AM

Municípios - UF: HUMAITA - AM

Ano: Todos

Grupos: Todos

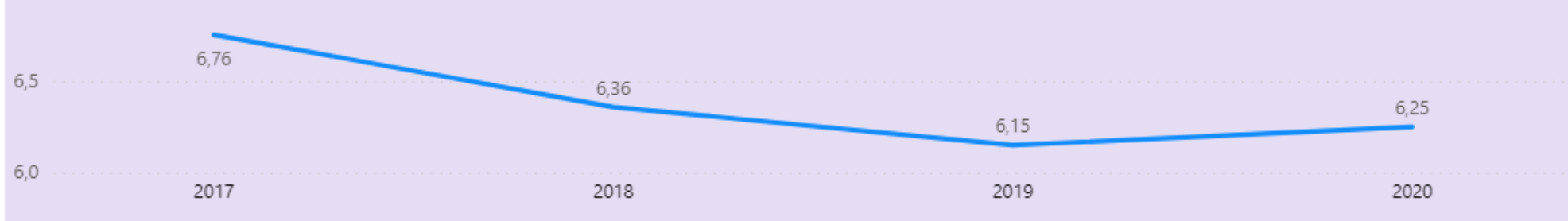
Região: Todos

Capital: Todos

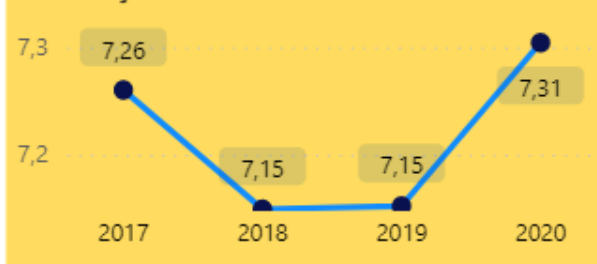
Mesorregião: Todos

Microregião: Todos

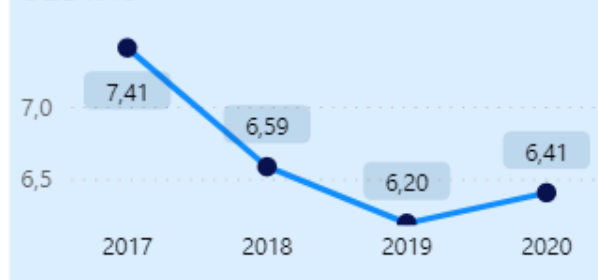
Nota Geral IGM/CFA



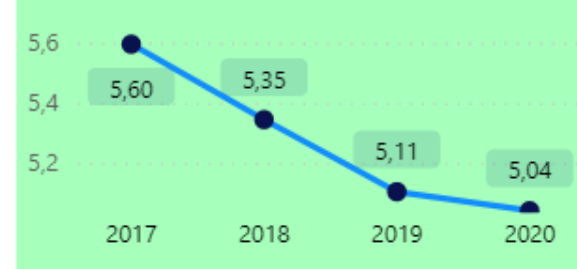
FINANÇAS



GESTÃO



DESEMPENHO



781 12252023



Pib per capita

3.190,56 344.847,17



3,57 159.533,26



Ano	Código IBGE	Municípios	Região	Região Geográfica Intermediária	Região Geográfica Imediata	Estado	Grupos	Área Unid. Territorial	População	IGM	Finanças	Gestão	Desempenho
2017	1301704	HUMAITA	Norte	Manicoré	Lábrea	AM	Grupo 5	33.129,13	52354	6,76	7,26	7,41	5,60
2018	1301704	HUMAITA	Norte	Manicoré	Lábrea	AM	Grupo 5	33.129,13	52354	6,36	7,15	6,59	5,35
2019	1301704	HUMAITA	Norte	Manicoré	Lábrea	AM	Grupo 5	33.129,13	52354	6,15	7,15	6,20	5,11
2020	1301704	HUMAITA	Norte	Manicoré	Lábrea	AM	Grupo 5	33.129,13	55080	6,25	7,31	6,41	5,04

Estado:
 Municípios - UF:

Ano:
 Grupos:

Região:
 Capital:

Mesorregião:


Microrregião:

População:

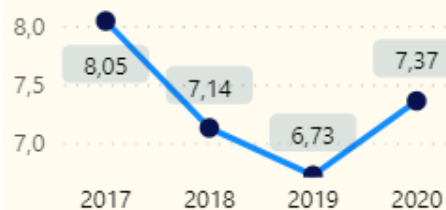
Pib per capita:

Área da Unidade Territorial:

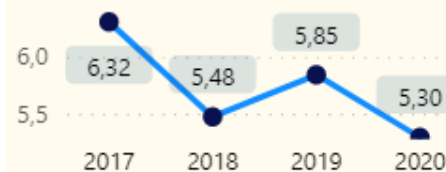
Dimensão Finanças



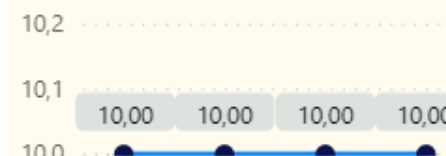
Indicador Fiscal



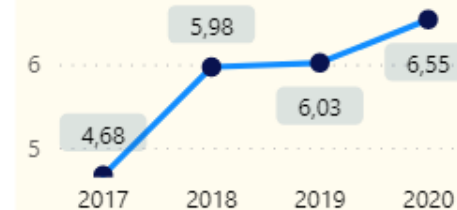
Investimento per Capita (educ/saúde)



Indicador Equilíbrio Previdenciário



Indicador Custo do Legislativo



Ano	Código IBGE	Municípios	Estado	Região	Grupos	População	IGM	Finanças	Fiscal	Investimento per Capita (Educ/Saúde)	Equilíbrio Previdenciário	Custo do Legislativo
2017	1301704	HUMAITA	AM	Norte	Grupo 5	52354	6,76	7,26	8,05	6,32	10,00	4,68
2018	1301704	HUMAITA	AM	Norte	Grupo 5	52354	6,36	7,15	7,14	5,48	10,00	5,98
2019	1301704	HUMAITA	AM	Norte	Grupo 5	52354	6,15	7,15	6,73	5,85	10,00	6,03
2020	1301704	HUMAITA	AM	Norte	Grupo 5	55080	6,25	7,31	7,37	5,30	10,00	6,55
Média							6,38	7,22	7,32	5,74	10,00	5,81

Estado:
 Municípios - UF:

Ano:
 Grupos:

Região:
 Capital:

Mesorregião:

Microrregião:

População:

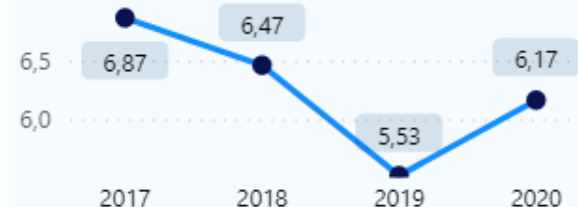
Pib per capita:

Área da Unidade Territorial:

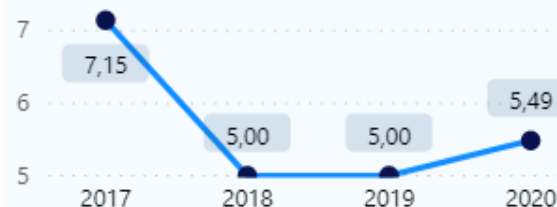
Dimensão Gestão



Indicador Planejamento



Indicador Colaboradores



Indicador Transparência



Ano	Código IBGE	Municípios	Estado	Região	Grupos	População	Gestão	Colaboradores	Planejamento	Transparência
2017	1301704	HUMAITA	AM	Norte	Grupo 5	52354	7,41	7,15	6,87	8,23
2018	1301704	HUMAITA	AM	Norte	Grupo 5	52354	6,59	5,00	6,47	8,30
2020	1301704	HUMAITA	AM	Norte	Grupo 5	55080	6,41	5,49	6,17	7,57
2019	1301704	HUMAITA	AM	Norte	Grupo 5	52354	6,20	5,00	5,53	8,06
Média							6,65	5,66	6,26	8,04


Estado:
 Municípios - UF:
 Ano:
 Grupos:
 Região:
 Capital:

Mesorregião:
 Microrregião:
 População:

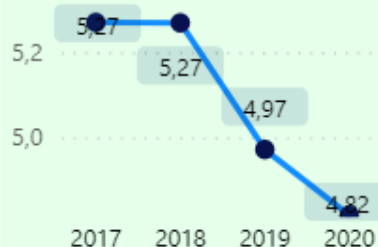
Pib per capita:

Área da Unidade Territorial:

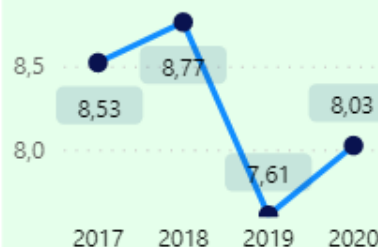
Dimensão Desempenho



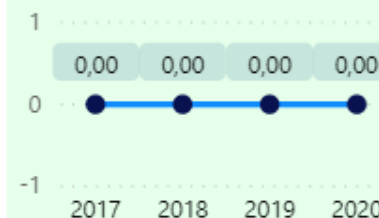
Educação



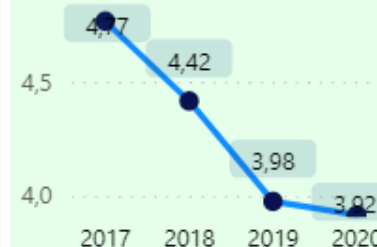
Saúde



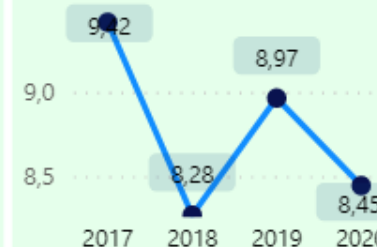
Saneamento e Meio Ambiente



Vulnerabilidade Social



Segurança



Ano	Código IBGE	Municípios	Estado	Grupos	População	Dimensão Desempenho	Educação	Saúde	Saneamento e Meio Ambiente	Vulnerabilidade Social	Segurança
2017	1301704	HUMAITA	AM	Grupo 5	52354	5,60	5,27	8,53	0,00	4,77	9,42
2018	1301704	HUMAITA	AM	Grupo 5	52354	5,35	5,27	8,77	0,00	4,42	8,28
2019	1301704	HUMAITA	AM	Grupo 5	52354	5,11	4,97	7,61	0,00	3,98	8,97
2020	1301704	HUMAITA	AM	Grupo 5	55080	5,04	4,82	8,03	0,00	3,92	8,45
Média						5,27	5,08	8,24	0,00	4,27	8,78