



# DIMENSÕES



**PAINÉIS IGM/CFA**  
Índice CFA de Governança Municipal



**CFA**  
Conselho Federal de  
Administração

Estado: AM  Municípios - UF: ITAMARATI - AM

Ano: Todos  Grupos: Todos

Região: Todos  Capital: Todos

Mesorregião: Todos

Microrregião: Todos

781  12252023



Pib per capita


3.190,56  344.847,17



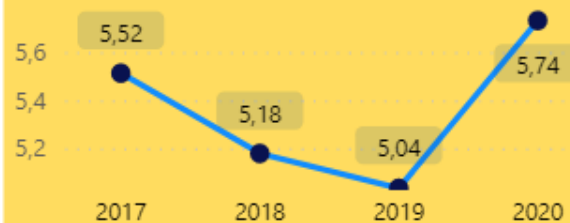
3,57  159.533,26



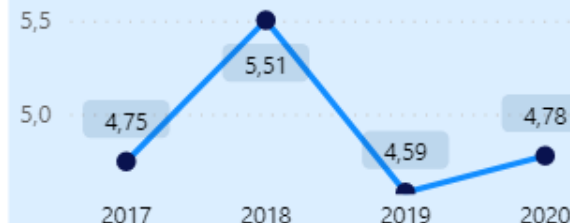
## Nota Geral IGM/CFA



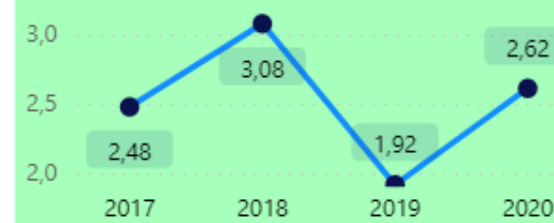
## FINANÇAS



## GESTÃO



## DESEMPENHO



Ano	Código IBGE	Municípios	Região	Região Geográfica Intermediária	Região Geográfica Imediata	Estado	Grupos	Área Unid. Territorial	População	IGM	Finanças	Gestão	Desempenho
2017	1301951	ITAMARATI	Norte	Eirunepé	Tefé	AM	Grupo 1	25.260,43	8153	4,25	5,52	4,75	2,48
2018	1301951	ITAMARATI	Norte	Eirunepé	Tefé	AM	Grupo 1	25.260,43	8153	4,59	5,18	5,51	3,08
2019	1301951	ITAMARATI	Norte	Eirunepé	Tefé	AM	Grupo 1	25.260,43	8153	3,85	5,04	4,59	1,92
2020	1301951	ITAMARATI	Norte	Eirunepé	Tefé	AM	Grupo 1	25.260,43	7851	4,38	5,74	4,78	2,62

Estado Municípios - UF

AM ITAMARATI - AM

Ano Grupos

Todos Todos

Região Capital

Todos Todos

Mesorregião

Todos

Microrregião

Todos

População

781 12252023


Pib per capita

3.190,56 344.847,17

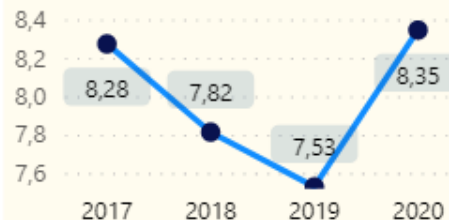
Área da Unidade Territorial

3,57 159.533,26

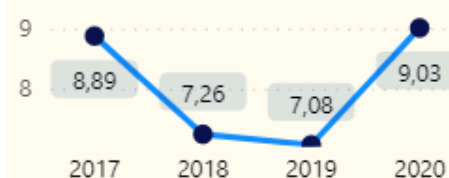
## Dimensão Finanças



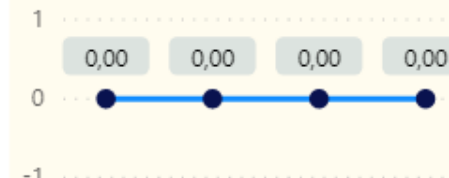
## Indicador Fiscal



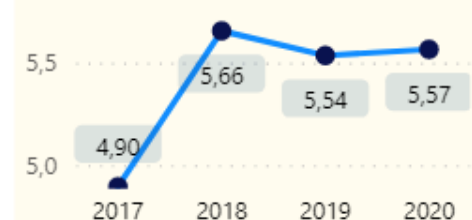
## Investimento per Capita (educ/saúde)



## Indicador Equilíbrio Previdenciário



## Indicador Custo do Legislativo



Ano	Código IBGE	Municípios	Estado	Região	Grupos	População	IGM	Finanças	Fiscal	Investimento per Capita (Educ/Saúde)	Equilíbrio Previdenciário	Custo do Legislativo
2017	1301951	ITAMARATI	AM	Norte	Grupo 1	8153	4,25	5,52	8,28	8,89	0,00	4,90
2018	1301951	ITAMARATI	AM	Norte	Grupo 1	8153	4,59	5,18	7,82	7,26	0,00	5,66
2019	1301951	ITAMARATI	AM	Norte	Grupo 1	8153	3,85	5,04	7,53	7,08	0,00	5,54
2020	1301951	ITAMARATI	AM	Norte	Grupo 1	7851	4,38	5,74	8,35	9,03	0,00	5,57
<b>Média</b>							<b>4,27</b>	<b>5,37</b>	<b>7,99</b>	<b>8,06</b>	<b>0,00</b>	<b>5,42</b>

Estado: AM | Municípios - UF: ITAMARATI - AM

Ano: Todos | Grupos: Todos

Região: Todos | Capital: Todos

Mesorregião: Todos


Microrregião: Todos

População: 781 | 12252023

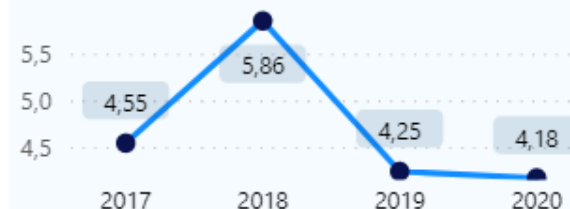
Pib per capita: 3.190,56 | 344.847,17

Área da Unidade Territorial: 3,57 | 159.533,26

## Dimensão Gestão



## Indicador Planejamento



## Indicador Colaboradores



## Indicador Transparência



Ano	Código IBGE	Municípios	Estado	Região	Grupos	População	Gestão	Colaboradores	Planejamento	Transparência
2018	1301951	ITAMARATI	AM	Norte	Grupo 1	8153	5,51	3,96	5,86	6,70
2020	1301951	ITAMARATI	AM	Norte	Grupo 1	7851	4,78	2,87	4,18	7,30
2017	1301951	ITAMARATI	AM	Norte	Grupo 1	8153	4,75	3,10	4,55	6,61
2019	1301951	ITAMARATI	AM	Norte	Grupo 1	8153	4,59	3,59	4,25	5,92

**Média**

**4,91**

**3,38**

**4,71**

**6,63**



# DESEMPENHO



PAINÉIS IGM/CFA  
Índice CFA de Governança Municipal



CFA  
Conselho Federal de  
Administração

Estado: AM

Municípios - UF: ITAMARATI - AM

Ano: Todos

Grupos: Todos

Região: Todos

Capital: Todos

Mesorregião: Todos

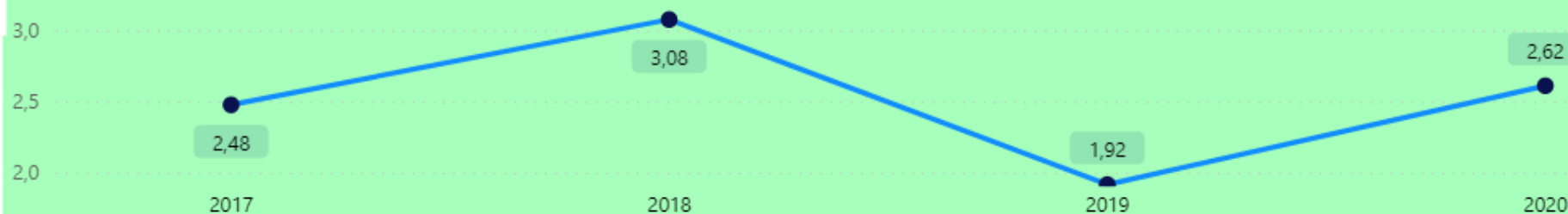
Microrregião: Todos

População: 781  12252023

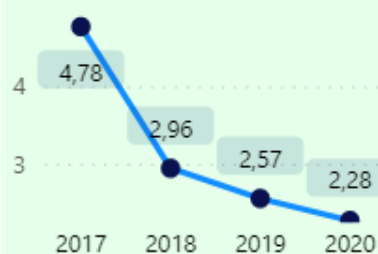
Pib per capita: 3.190,56  344.847,17

Área da Unidade Territorial: 3,57  159.533,26

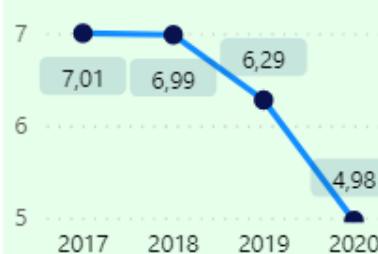
## Dimensão Desempenho



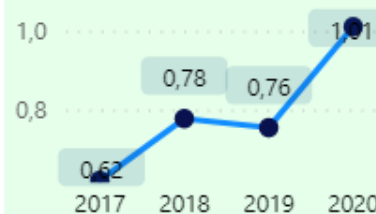
## Educação



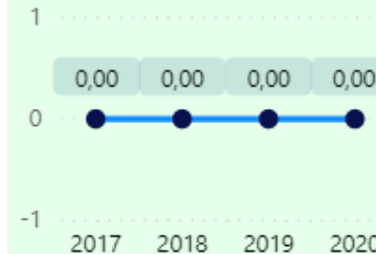
## Saúde



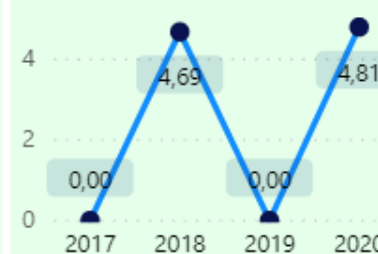
## Saneamento e Meio Ambiente



## Vulnerabilidade Social



## Segurança



Ano	Código IBGE	Municípios	Estado	Grupos	População	Dimensão Desempenho	Educação	Saúde	Saneamento e Meio Ambiente	Vulnerabilidade Social	Segurança
2017	1301951	ITAMARATI	AM	Grupo 1	8153	2,48	4,78	7,01	0,62	0,00	0,00
2018	1301951	ITAMARATI	AM	Grupo 1	8153	3,08	2,96	6,99	0,78	0,00	4,69
2019	1301951	ITAMARATI	AM	Grupo 1	8153	1,92	2,57	6,29	0,76	0,00	0,00
2020	1301951	ITAMARATI	AM	Grupo 1	7851	2,62	2,28	4,98	1,01	0,00	4,81

## Média

2,53    3,15    6,32    0,79    0,00    2,37