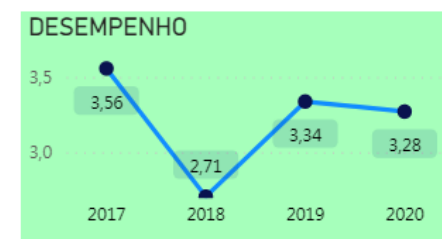
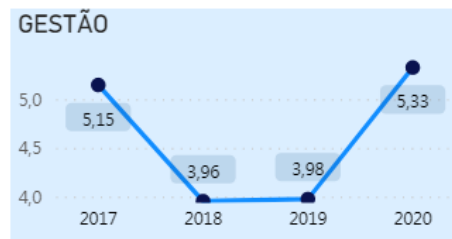
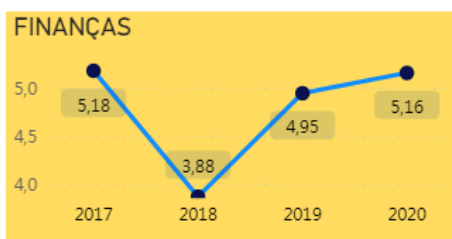



Estado: AM | Municípios - UF: JUTAI - AM
 Ano: Todos | Grupos: Todos
 Região: Todos | Capital: Todos
 Mesorregião: Todos
 Microrregião: Todos
 781 | 12252023
 Pib per capita: 3.190,56 | 344.847,17
 3,57 | 159.533,26



Ano	Código IBGE	Municípios	Região	Região Geográfica Intermediária	Região Geográfica Imediata	Estado	Grupos	Área Unid. Territorial	População	IGM	Finanças	Gestão	Desempenho
2017	1302306	JUTAI	Norte	Tefé	Tefé	AM	Grupo 1	69.457,42	16200	4,63	5,18	5,15	3,56
2018	1302306	JUTAI	Norte	Tefé	Tefé	AM	Grupo 1	69.457,42	16200	3,52	3,88	3,96	2,71
2019	1302306	JUTAI	Norte	Tefé	Tefé	AM	Grupo 1	69.457,42	16200	4,09	4,95	3,98	3,34
2020	1302306	JUTAI	Norte	Tefé	Tefé	AM	Grupo 1	69.457,42	14317	4,59	5,16	5,33	3,28

Estado
 AM

Municípios - UF
 JUTAI - AM

Ano
 Todos

Grupos
 Todos

Região
 Todos

Capital
 Todos

Mesorregião
 Todos

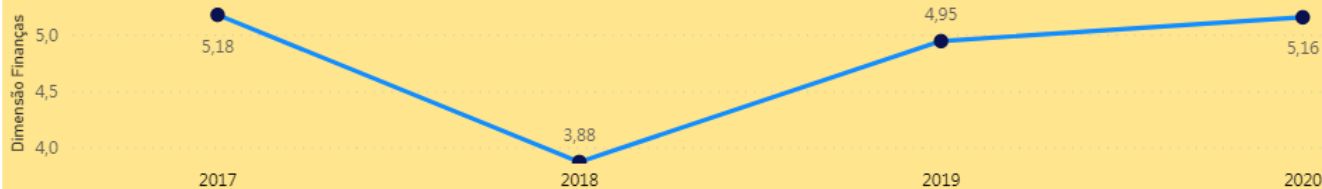
Microrregião
 Todos

População
 781 12252023

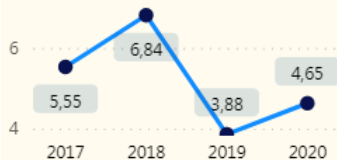
Pib per capita
 3.190,56 344.847,17

Área da Unidade Territorial
 3,57 159.533,26

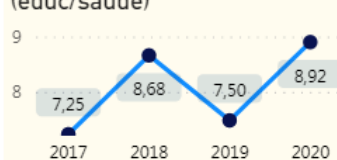
Dimensão Finanças




Indicador Fiscal



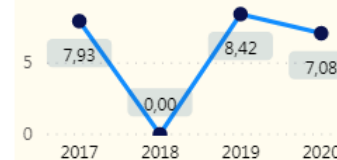
Investimento per Capita (educ/saúde)



Indicador Equilíbrio Previdenciário



Indicador Custo do Legislativo



Ano	Código IBGE	Municípios	Estado	Região	Grupos	População	IGM	Finanças	Fiscal	Investimento per Capita (Educ/Saúde)	Equilíbrio Previdenciário	Custo do Legislativo
2017	1302306	JUTAI	AM	Norte	Grupo 1	16200	4,63	5,18	5,55	7,25	0,00	7,93
2018	1302306	JUTAI	AM	Norte	Grupo 1	16200	3,52	3,88	6,84	8,68	0,00	0,00
2019	1302306	JUTAI	AM	Norte	Grupo 1	16200	4,09	4,95	3,88	7,50	0,00	8,42
2020	1302306	JUTAI	AM	Norte	Grupo 1	14317	4,59	5,16	4,65	8,92	0,00	7,08
Média							4,21	4,79	5,23	8,09	0,00	5,86



GESTÃO



PAINÉIS IGM/CFA
Índice CFA de Governança Municipal



CFA
Conselho Federal de Administração

Estado: AM | Municípios - UF: JUTAI - AM

Ano: Todos | Grupos: Todos

Região: Todos | Capital: Todos

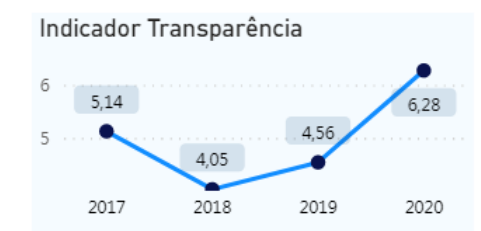
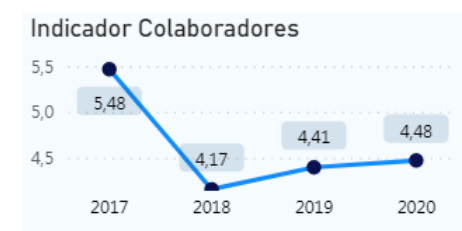

Mesorregião: Todos

Microrregião: Todos

População: 781 | 12252023

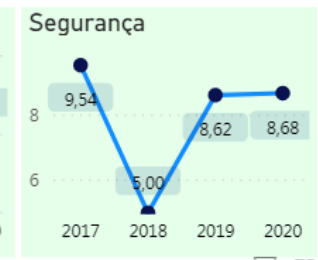
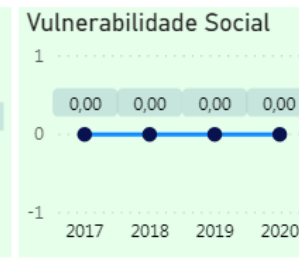
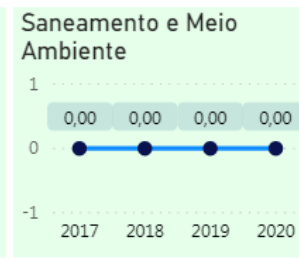
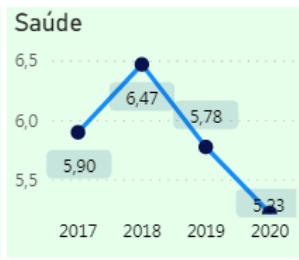
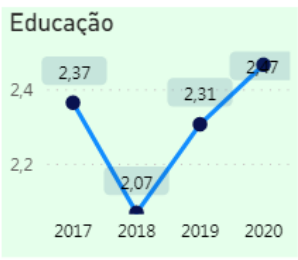

Pib per capita: 3.190,56 | 344.847,17

Área da Unidade Territorial: 3,57 | 159.533,26



Ano	Código IBGE	Municípios	Estado	Região	Grupos	População	Gestão	Colaboradores	Planejamento	Transparência
2020	1302306	JUTAI	AM	Norte	Grupo 1	14317	5,33	4,48	5,23	6,28
2017	1302306	JUTAI	AM	Norte	Grupo 1	16200	5,15	5,48	4,84	5,14
2019	1302306	JUTAI	AM	Norte	Grupo 1	16200	3,98	4,41	2,99	4,56
2018	1302306	JUTAI	AM	Norte	Grupo 1	16200	3,96	4,17	3,67	4,05
Média							4,61	4,63	4,18	5,01

Estado: AM Municípios - UF: JUTAI - AM
 Ano: Todos Grupos: Todos
 Região: Todos Capital: Todos
 Mesorregião: Todos
 Microrregião: Todos
 População: 781 12252023
 Pib per capita: 3.190,56 344.847,17
 Área da Unidade Territorial: 3,57 159.533,26



Ano	Código IBGE	Municípios	Estado	Grupos	População	Dimensão Desempenho	Educação	Saúde	Saneamento e Meio Ambiente	Vulnerabilidade Social	Segurança
2017	1302306	JUTAI	AM	Grupo 1	16200	3,56	2,37	5,90	0,00	0,00	9,54
2018	1302306	JUTAI	AM	Grupo 1	16200	2,71	2,07	6,47	0,00	0,00	5,00
2019	1302306	JUTAI	AM	Grupo 1	16200	3,34	2,31	5,78	0,00	0,00	8,62
2020	1302306	JUTAI	AM	Grupo 1	14317	3,28	2,47	5,23	0,00	0,00	8,68
Média						3,22	2,30	5,85	0,00	0,00	7,96