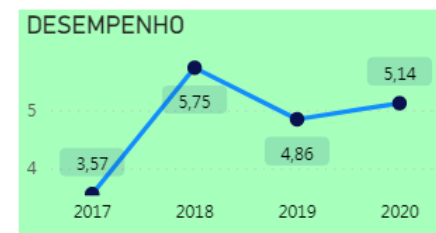
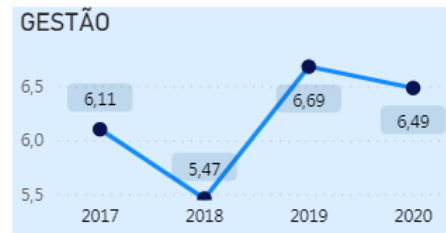
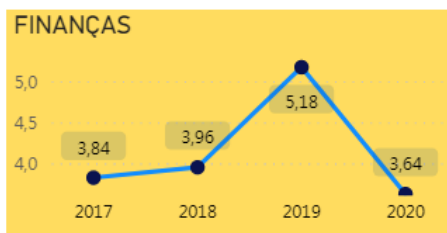



Estado: AM | Municípios - UF: LABREA - AM
 Ano: Todos | Grupos: Todos
 Região: Todos | Capital: Todos
 Mesorregião: Todos
 Microrregião: Todos
 781 | 12252023
 Pib per capita: 3.190,56 | 344.847,17
 3,57 | 159.533,26



Ano	Código IBGE	Municípios	Região	Região Geográfica Intermediária	Região Geográfica Imediata	Estado	Grupos	Área Unid. Territorial	População	IGM	Finanças	Gestão	Desempenho
2017	1302405	LABREA	Norte	Lábrea	Lábrea	AM	Grupo 3	68.262,70	44071	4,50	3,84	6,11	3,57
2018	1302405	LABREA	Norte	Lábrea	Lábrea	AM	Grupo 3	68.262,70	44071	5,06	3,96	5,47	5,75
2019	1302405	LABREA	Norte	Lábrea	Lábrea	AM	Grupo 3	68.262,70	44071	5,58	5,18	6,69	4,86
2020	1302405	LABREA	Norte	Lábrea	Lábrea	AM	Grupo 3	68.262,70	46069	5,09	3,64	6,49	5,14

Estado:
 Municípios - UF:

Ano:
 Grupos:

Região:
 Capital:

Mesorregião:


Microrregião:

População:

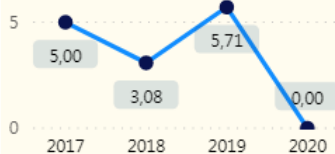
Pib per capita:

Área da Unidade Territorial:

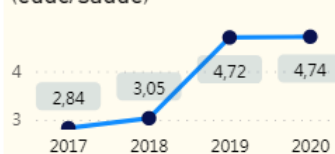
Dimensão Finanças




Indicador Fiscal



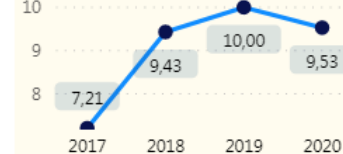
Investimento per Capita (educ/saúde)



Indicador Equilíbrio Previdenciário



Indicador Custo do Legislativo



Ano	Código IBGE	Municípios	Estado	Região	Grupos	População	IGM	Finanças	Fiscal	Investimento per Capita (Educ/Saúde)	Equilíbrio Previdenciário	Custo do Legislativo
2017	1302405	LABREA	AM	Norte	Grupo 3	44071	4,50	3,84	5,00	2,84	0,29	7,21
2018	1302405	LABREA	AM	Norte	Grupo 3	44071	5,06	3,96	3,08	3,05	0,29	9,43
2019	1302405	LABREA	AM	Norte	Grupo 3	44071	5,58	5,18	5,71	4,72	0,29	10,00
2020	1302405	LABREA	AM	Norte	Grupo 3	46069	5,09	3,64	0,00	4,74	0,28	9,53
Média							5,06	4,15	3,45	3,84	0,29	9,04

Estado:

Ano: Grupos:

Região: Capital:

Mesorregião:

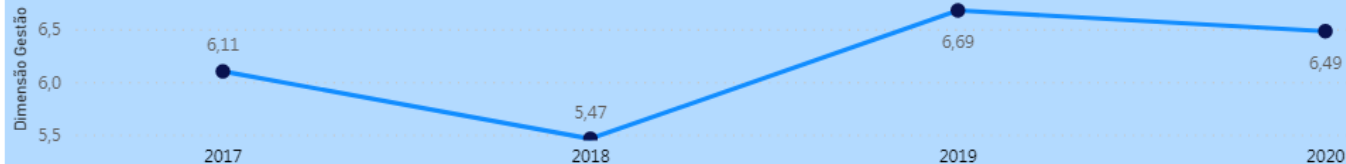
Microrregião:

População:

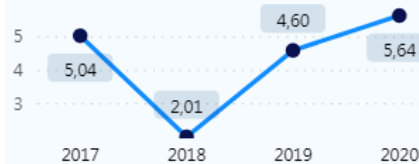
Pib per capita:

Área da Unidade Territorial:

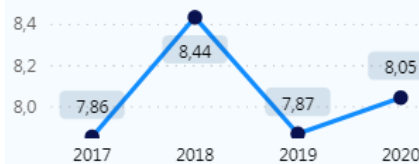
Dimensão Gestão



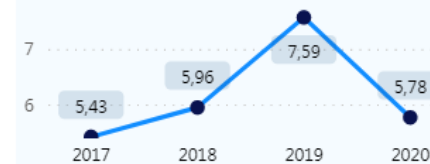
Indicador Planejamento



Indicador Colaboradores



Indicador Transparência



Ano	Código IBGE	Municípios	Estado	Região	Grupos	População	Gestão	Colaboradores	Planejamento	Transparência
2019	1302405	LABREA	AM	Norte	Grupo 3	44071	6,69	7,87	4,60	7,59
2020	1302405	LABREA	AM	Norte	Grupo 3	46069	6,49	8,05	5,64	5,78
2017	1302405	LABREA	AM	Norte	Grupo 3	44071	6,11	7,86	5,04	5,43
2018	1302405	LABREA	AM	Norte	Grupo 3	44071	5,47	8,44	2,01	5,96
Média							6,19	8,05	4,32	6,19

Estado: AM Municípios - UF: LABREA - AM

Ano: Todos Grupos: Todos

Região: Todos Capital: Todos

Mesorregião: Todos


Microrregião: Todos

População: 781 12252023

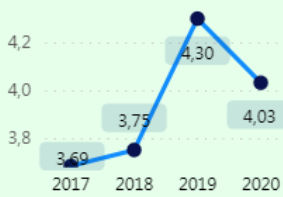
Pib per capita: 3.190,56 344.847,17

Área da Unidade Territorial: 3,57 159.533,26

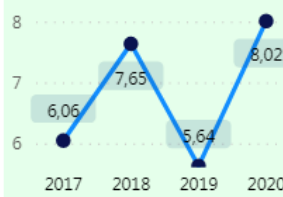
Dimensão Desempenho



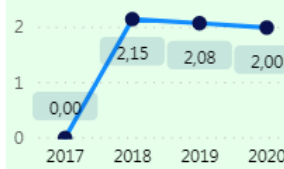
Educação



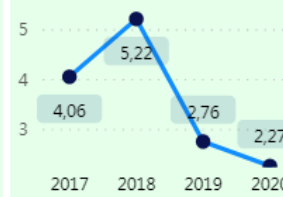
Saúde



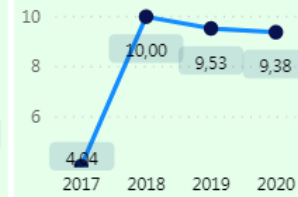
Saneamento e Meio Ambiente



Vulnerabilidade Social



Segurança



Ano	Código IBGE	Municípios	Estado	Grupos	População	Dimensão Desempenho	Educação	Saúde	Saneamento e Meio Ambiente	Vulnerabilidade Social	Segurança
2018	1302405	LABREA	AM	Grupo 3	44071	5,75	3,75	7,65	2,15	5,22	10,00
2017	1302405	LABREA	AM	Grupo 3	44071	3,57	3,69	6,06	0,00	4,06	4,04
2019	1302405	LABREA	AM	Grupo 3	44071	4,86	4,30	5,64	2,08	2,76	9,53
2020	1302405	LABREA	AM	Grupo 3	46069	5,14	4,03	8,02	2,00	2,27	9,38
Média						4,83	3,94	6,84	1,56	3,58	8,24