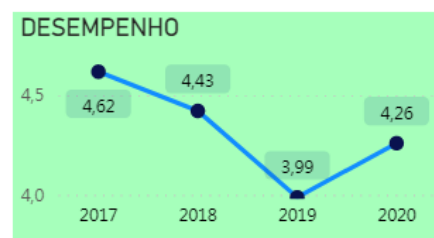
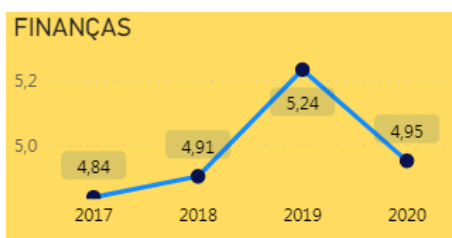



Estado: AM Municípios - UF: MANACAPURU - ...
 Ano: Todos Grupos: Todos
 Região: Todos Capital: Todos
 Mesorregião: Todos
 Microrregião: Todos
 781 | 12252023
 Pib per capita: 3.190,56 | 344.847,17
 3,57 | 159.533,26



Ano	Código IBGE	Municípios	Região	Região Geográfica Intermediária	Região Geográfica Imediata	Estado	Grupos	Área Unid. Territorial	População	IGM	Finanças	Gestão	Desempenho
2017	1302504	MANACAPURU	Norte	Manacapuru	Manaus	AM	Grupo 5	7.330,07	95330	4,93	4,84	5,32	4,62
2018	1302504	MANACAPURU	Norte	Manacapuru	Manaus	AM	Grupo 5	7.330,07	95330	4,53	4,91	4,26	4,43
2019	1302504	MANACAPURU	Norte	Manacapuru	Manaus	AM	Grupo 5	7.330,07	95330	4,60	5,24	4,58	3,99
2020	1302504	MANACAPURU	Norte	Manacapuru	Manaus	AM	Grupo 5	7.330,07	97377	4,68	4,95	4,81	4,26

Estado
 AM
Municípios - UF
 MANACAPURU - ...

Ano
 Todos
Grupos
 Todos

Região
 Todos
Capital
 Todos

Mesorregião
 Todos


Microrregião
 Todos

População
 781 12252023

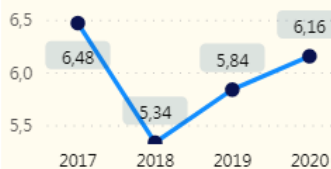
Pib per capita
 3.190,56 344.847,17

Área da Unidade Territorial
 3,57 159.533,26

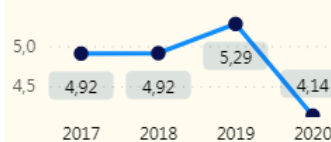
Dimensão Finanças



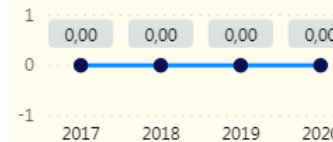
Indicador Fiscal



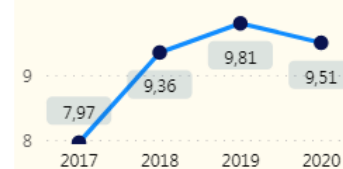
Investimento per Capita (educ/saúde)



Indicador Equilíbrio Previdenciário



Indicador Custo do Legislativo




Ano	Código IBGE	Municípios	Estado	Região	Grupos	População	IGM	Finanças	Fiscal	Investimento per Capita (Educ/Saúde)	Equilíbrio Previdenciário	Custo do Legislativo
2017	1302504	MANACAPURU	AM	Norte	Grupo 5	95330	4,93	4,84	6,48	4,92	0,00	7,97
2018	1302504	MANACAPURU	AM	Norte	Grupo 5	95330	4,53	4,91	5,34	4,92	0,00	9,36
2019	1302504	MANACAPURU	AM	Norte	Grupo 5	95330	4,60	5,24	5,84	5,29	0,00	9,81
2020	1302504	MANACAPURU	AM	Norte	Grupo 5	97377	4,68	4,95	6,16	4,14	0,00	9,51
Média							4,68	4,98	5,95	4,82	0,00	9,16

Estado AM **Municípios - UF** MANACAPURU -...
Ano Todos **Grupos** Todos
Região Todos **Capital** Todos
Mesorregião Todos
Microrregião Todos
População 781 12252023

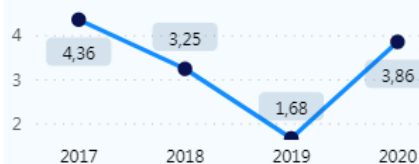
Pib per capita 3.190,56 344.847,17

Área da Unidade Territorial 3,57 159.533,26

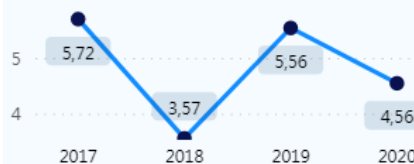
Dimensão Gestão



Indicador Planejamento



Indicador Colaboradores



Indicador Transparência



Ano	Código IBGE	Municípios	Estado	Região	Grupos	População	Gestão	Colaboradores	Planejamento	Transparência
2017	1302504	MANACAPURU	AM	Norte	Grupo 5	95330	5,32	5,72	4,36	5,88
2020	1302504	MANACAPURU	AM	Norte	Grupo 5	97377	4,81	4,56	3,86	6,01
2019	1302504	MANACAPURU	AM	Norte	Grupo 5	95330	4,58	5,56	1,68	6,50
2018	1302504	MANACAPURU	AM	Norte	Grupo 5	95330	4,26	3,57	3,25	5,96
Média							4,74	4,85	3,29	6,09

Estado: AM | Municípios - UF: MANACAPURU - ...

Ano: Todos | Grupos: Todos

Região: Todos | Capital: Todos

Mesorregião: Todos


Microrregião: Todos

População: 781 | 12252023

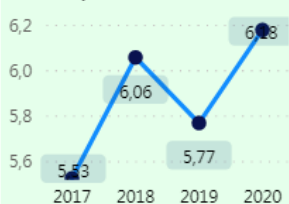
Pib per capita: 3.190,56 | 344.847,17

Área da Unidade Territorial: 3,57 | 159.533,26

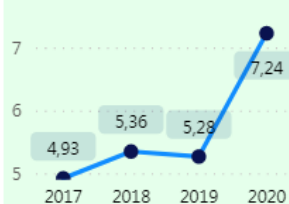
Dimensão Desempenho



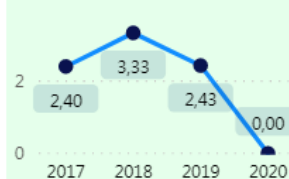
Educação



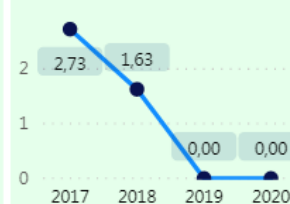
Saúde



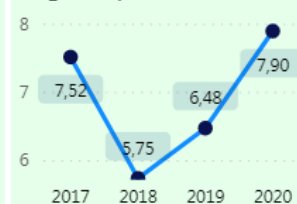
Saneamento e Meio Ambiente



Vulnerabilidade Social



Segurança



Ano	Código IBGE	Municípios	Estado	Grupos	População	Dimensão Desempenho	Educação	Saúde	Saneamento e Meio Ambiente	Vulnerabilidade Social	Segurança
2017	1302504	MANACAPURU	AM	Grupo 5	95330	4,62	5,53	4,93	2,40	2,73	7,52
2018	1302504	MANACAPURU	AM	Grupo 5	95330	4,43	6,06	5,36	3,33	1,63	5,75
2019	1302504	MANACAPURU	AM	Grupo 5	95330	3,99	5,77	5,28	2,43	0,00	6,48
2020	1302504	MANACAPURU	AM	Grupo 5	97377	4,26	6,18	7,24	0,00	0,00	7,90
Média						4,33	5,88	5,70	2,04	1,09	6,91