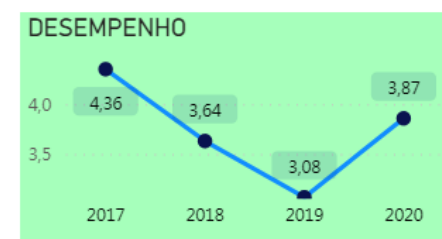
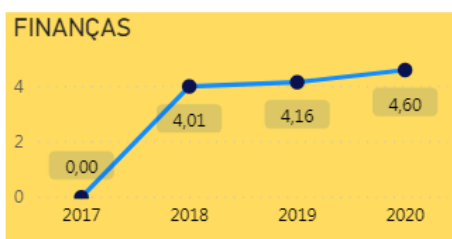



Estado: AM | Municípios - UF: PAUINI - AM
 Ano: Todos | Grupos: Todos
 Região: Todos | Capital: Todos
 Mesorregião: Todos
 Microrregião: Todos
 781 | 12252023
 Pib per capita: 3.190,56 | 344.847,17
 3,57 | 159.533,26



Ano	Código IBGE	Municípios	Região	Região Geográfica Intermediária	Região Geográfica Imediata	Estado	Grupos	Área Unid. Territorial	População	IGM	Finanças	Gestão	Desempenho
2017	1303502	PAUINI	Norte	Lábrea	Lábrea	AM	Grupo 1	41.624,67	19488	2,81	0,00	4,08	4,36
2018	1303502	PAUINI	Norte	Lábrea	Lábrea	AM	Grupo 1	41.624,67	19488	4,45	4,01	5,71	3,64
2019	1303502	PAUINI	Norte	Lábrea	Lábrea	AM	Grupo 1	41.624,67	19488	4,33	4,16	5,76	3,08
2020	1303502	PAUINI	Norte	Lábrea	Lábrea	AM	Grupo 1	41.624,67	19426	4,91	4,60	6,27	3,87



Voltar

Próximo

Limpar



FINANÇAS



PAINÉIS IGM/CFA

Índice CFA de Governança Municipal



CFA

Conselho Federal de Administração

Estado: AM Municípios - UF: PAUINI - AM

Ano: Todos Grupos: Todos

Região: Todos Capital: Todos

Mesorregião: Todos


Microrregião: Todos

População: 781 12252023

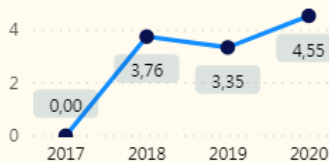
Pib per capita: 3.190,56 344.847,17

Área da Unidade Territorial: 3,57 159.533,26

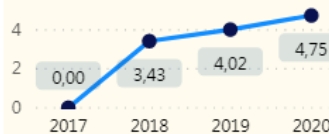
Dimensão Finanças



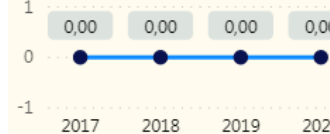
Indicador Fiscal



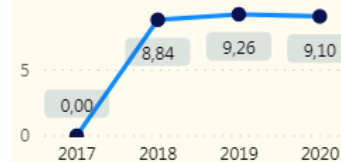
Investimento per Capita (educ/saúde)



Indicador Equilíbrio Previdenciário




Indicador Custo do Legislativo



Ano	Código IBGE	Municípios	Estado	Região	Grupos	População	IGM	Finanças	Fiscal	Investimento per Capita (Educ/Saúde)	Equilíbrio Previdenciário	Custo do Legislativo
2017	1303502	PAUINI	AM	Norte	Grupo 1	19488	2,81	0,00	0,00	0,00	0,00	0,00
2018	1303502	PAUINI	AM	Norte	Grupo 1	19488	4,45	4,01	3,76	3,43	0,00	8,84
2019	1303502	PAUINI	AM	Norte	Grupo 1	19488	4,33	4,16	3,35	4,02	0,00	9,26
2020	1303502	PAUINI	AM	Norte	Grupo 1	19426	4,91	4,60	4,55	4,75	0,00	9,10
Média							4,13	3,19	2,91	3,05	0,00	6,80

Estado: AM Municípios - UF: PAUINI - AM
 Ano: Todos Grupos: Todos
 Região: Todos Capital: Todos
 Mesorregião: Todos
 Microrregião: Todos
 População: 781 12252023
 Pib per capita: 3.190,56 344.847,17
 Área da Unidade Territorial: 3,57 159.533,26

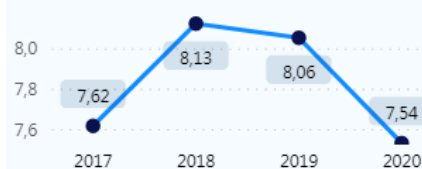
Dimensão Gestão



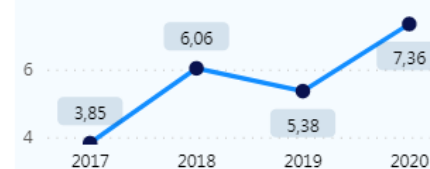
Indicador Planejamento



Indicador Colaboradores




Indicador Transparência



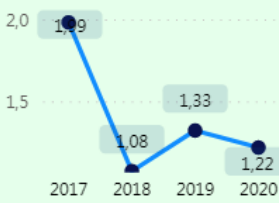
Ano	Código IBGE	Municípios	Estado	Região	Grupos	População	Gestão	Colaboradores	Planejamento	Transparência
2020	1303502	PAUINI	AM	Norte	Grupo 1	19426	6,27	7,54	3,92	7,36
2019	1303502	PAUINI	AM	Norte	Grupo 1	19488	5,76	8,06	3,85	5,38
2018	1303502	PAUINI	AM	Norte	Grupo 1	19488	5,71	8,13	2,96	6,06
2017	1303502	PAUINI	AM	Norte	Grupo 1	19488	4,08	7,62	0,76	3,85
Média							5,46	7,83	2,87	5,66

Estado: AM Municípios - UF: PAUINI - AM
 Ano: Todos Grupos: Todos
 Região: Todos Capital: Todos
 Mesorregião: Todos
 Microrregião: Todos
 População: 781 12252023
 Pib per capita: 3.190,56 344.847,17
 Área da Unidade Territorial: 3,57 159.533,26

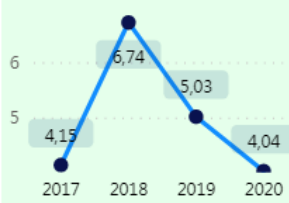
Dimensão Desempenho



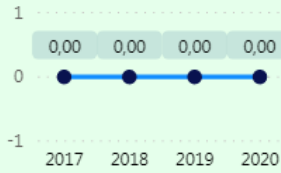
Educação



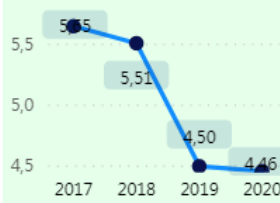
Saúde



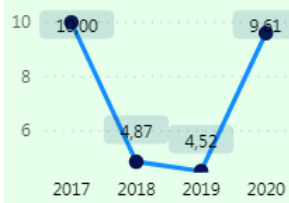
Saneamento e Meio Ambiente



Vulnerabilidade Social



Segurança



Ano	Código IBGE	Municípios	Estado	Grupos	População	Dimensão Desempenho	Educação	Saúde	Saneamento e Meio Ambiente	Vulnerabilidade Social	Segurança
2017	1303502	PAUINI	AM	Grupo 1	19488	4,36	1,99	4,15	0,00	5,65	10,00
2018	1303502	PAUINI	AM	Grupo 1	19488	3,64	1,08	6,74	0,00	5,51	4,87
2019	1303502	PAUINI	AM	Grupo 1	19488	3,08	1,33	5,03	0,00	4,50	4,52
2020	1303502	PAUINI	AM	Grupo 1	19426	3,87	1,22	4,04	0,00	4,46	9,61
Média						3,73	1,40	4,99	0,00	5,03	7,25