

DIMENSÕES



Estado: AM Municípios - UF: RIO PRETO DA EV...

Ano: Todos Grupos: Todos

Região: Todos Capital: Todos

Mesorregião: Todos

Microrregião: Todos

781 12252023



Pib per capita: 3.190,56 344.847,17



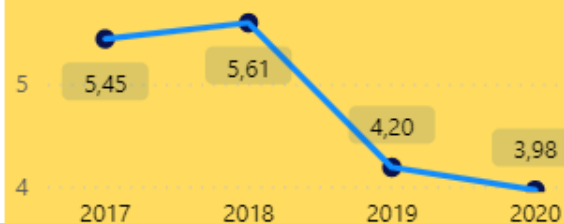
3,57 159.533,26



Nota Geral IGM/CFA



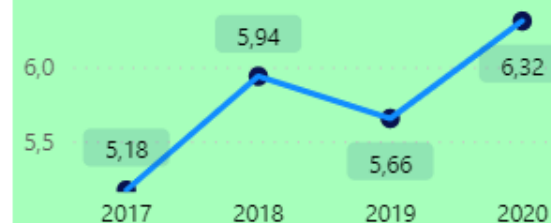
FINANÇAS



GESTÃO



DESEMPENHO



Ano	Código IBGE	Municípios	Região	Região Geográfica Intermediária	Região Geográfica Imediata	Estado	Grupos	Área Unid. Territorial	População	IGM	Finanças	Gestão	Desempenho
2017	1303569	RIO PRETO DA EVA	Norte	Manaus	Manaus	AM	Grupo 3	5.813,22	31274	5,65	5,45	6,32	5,18
2018	1303569	RIO PRETO DA EVA	Norte	Manaus	Manaus	AM	Grupo 3	5.813,22	31274	6,29	5,61	7,33	5,94
2019	1303569	RIO PRETO DA EVA	Norte	Manaus	Manaus	AM	Grupo 3	5.813,22	31274	4,83	4,20	4,63	5,66
2020	1303569	RIO PRETO DA EVA	Norte	Manaus	Manaus	AM	Grupo 3	5.813,22	33347	5,47	3,98	6,11	6,32



Voltar

Próximo

Limpar



FINANÇAS



PAINÉIS IGM/CFA

Índice CFA de Governança Municipal



CFA

Conselho Federal de Administração

Estado

Municípios - UF

AM

RIO PRETO DA EV...

Ano

Grupos

Todos

Todos

Região

Capital

Todos

Todos

Mesorregião

Todos

Microrregião

Todos

População

781

12252023

Pib per capita

3.190,56

344.847,17

Área da Unidade Territorial

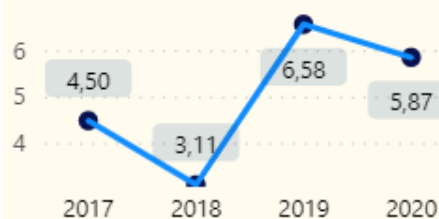
3,57

159.533,26

Dimensão Finanças




Indicador Fiscal



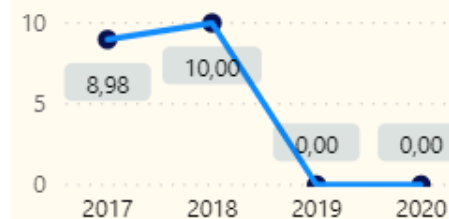
Investimento per Capita (educ/saúde)



Indicador Equilíbrio Previdenciário

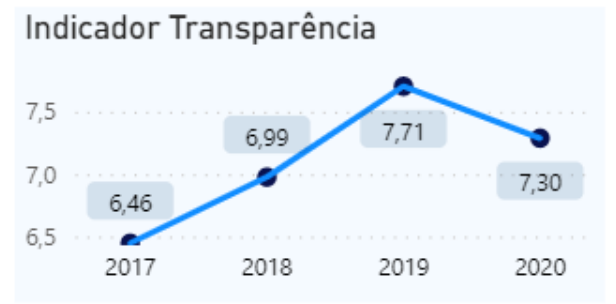



Indicador Custo do Legislativo



Ano	Código IBGE	Municípios	Estado	Região	Grupos	População	IGM	Finanças	Fiscal	Investimento per Capita (Educ/Saúde)	Equilíbrio Previdenciário	Custo do Legislativo
2017	1303569	RIO PRETO DA EVA	AM	Norte	Grupo 3	31274	5,65	5,45	4,50	3,47	4,85	8,98
2018	1303569	RIO PRETO DA EVA	AM	Norte	Grupo 3	31274	6,29	5,61	3,11	4,47	4,85	10,00
2019	1303569	RIO PRETO DA EVA	AM	Norte	Grupo 3	31274	4,83	4,20	6,58	5,36	4,85	0,00
2020	1303569	RIO PRETO DA EVA	AM	Norte	Grupo 3	33347	5,47	3,98	5,87	5,37	4,67	0,00
Média							5,56	4,81	5,01	4,67	4,81	4,75

Estado: AM | Municípios - UF: RIO PRETO DA E...
 Ano: Todos | Grupos: Todos
 Região: Todos | Capital: Todos
 Mesorregião: Todos
 Microrregião: Todos
 População: 781 | 12252023
 Pib per capita: 3.190,56 | 344.847,17
 Área da Unidade Territorial: 3,57 | 159.533,26



Ano	Código IBGE	Municípios	Estado	Região	Grupos	População	Gestão	Colaboradores	Planejamento	Transparência
2018	1303569	RIO PRETO DA EVA	AM	Norte	Grupo 3	31274	7,33	10,00	5,00	6,99
2017	1303569	RIO PRETO DA EVA	AM	Norte	Grupo 3	31274	6,32	10,00	2,50	6,46
2020	1303569	RIO PRETO DA EVA	AM	Norte	Grupo 3	33347	6,11	6,55	4,50	7,30
2019	1303569	RIO PRETO DA EVA	AM	Norte	Grupo 3	31274	4,63	5,00	1,17	7,71
Média							6,10	7,89	3,29	7,11

Estado: AM Municípios - UF: RIO PRETO DA EV...

Ano: Todos Grupos: Todos

Região: Todos Capital: Todos

Mesorregião: Todos


Microrregião: Todos

População: 781 12252023

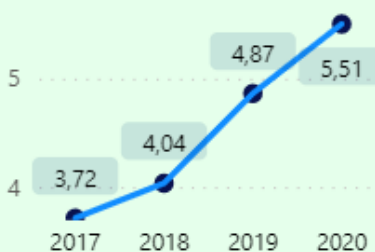
Pib per capita: 3.190,56 344.847,17

Área da Unidade Territorial: 3,57 159.533,26

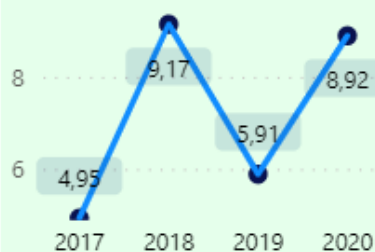
Dimensão Desempenho



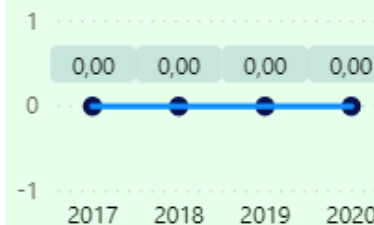
Educação



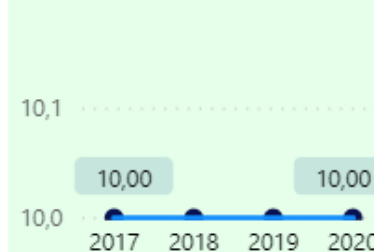
Saúde



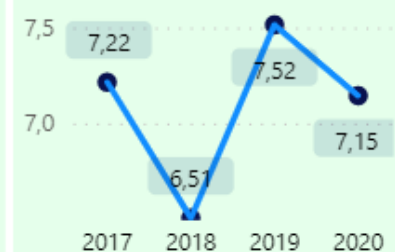
Saneamento e Meio Ambiente



Vulnerabilidade Social



Segurança



Ano	Código IBGE	Municípios	Estado	Grupos	População	Dimensão Desempenho	Educação	Saúde	Saneamento e Meio Ambiente	Vulnerabilidade Social	Segurança
2017	1303569	RIO PRETO DA EVA	AM	Grupo 3	31274	5,18	3,72	4,95	0,00	10,00	7,22
2018	1303569	RIO PRETO DA EVA	AM	Grupo 3	31274	5,94	4,04	9,17	0,00	10,00	6,51
2019	1303569	RIO PRETO DA EVA	AM	Grupo 3	31274	5,66	4,87	5,91	0,00	10,00	7,52
2020	1303569	RIO PRETO DA EVA	AM	Grupo 3	33347	6,32	5,51	8,92	0,00	10,00	7,15
Média						5,77	4,54	7,24	0,00	10,00	7,10