



DIMENSÕES



PAINÉIS IGM/CFA
Índice CFA de Governança Municipal



CFA
Conselho Federal de Administração

Estado: AM

Municípios - UF: SAO SEBASTIAO ...

Ano: Todos

Grupos: Todos

Região: Todos

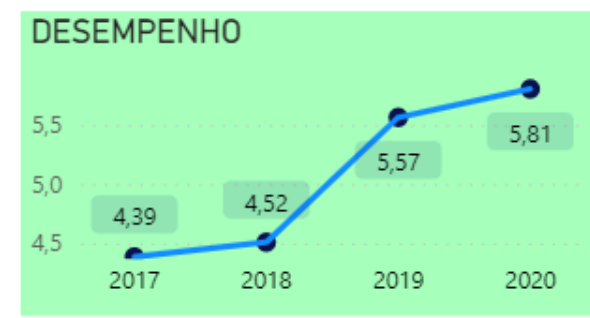
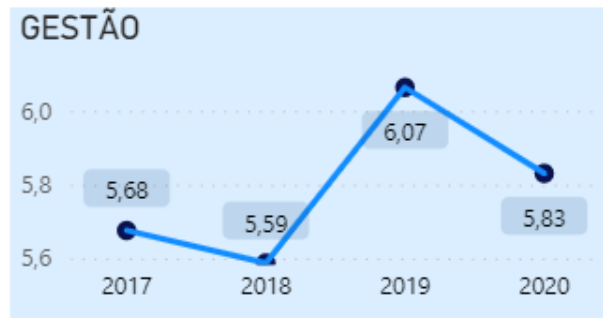
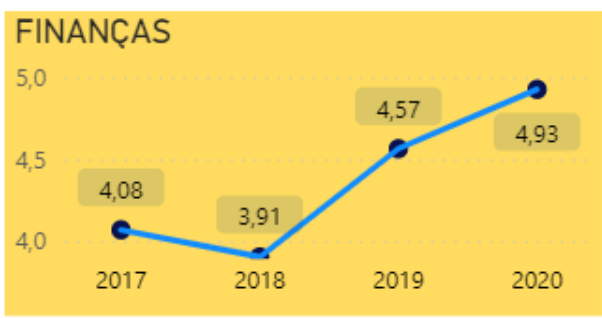

Capital: Todos

Mesorregião: Todos

Microrregião: Todos

781

12252023



Pib per capita

3.190,56

344.847,17

3,57

159.533,26

Ano	Código IBGE	Municípios	Região	Região Geográfica Intermediária	Região Geográfica Imediata	Estado	Grupos	Área Unid. Territorial	População	IGM	Finanças	Gestão	Desempenho
2017	1303957	SAO SEBASTIAO DO UATUMA	Norte	Itacoatiara	Parintins	AM	Grupo 1	10.741,08	13105	4,72	4,08	5,68	4,39
2018	1303957	SAO SEBASTIAO DO UATUMA	Norte	Itacoatiara	Parintins	AM	Grupo 1	10.741,08	13105	4,67	3,91	5,59	4,52
2019	1303957	SAO SEBASTIAO DO UATUMA	Norte	Itacoatiara	Parintins	AM	Grupo 1	10.741,08	13105	5,40	4,57	6,07	5,57
2020	1303957	SAO SEBASTIAO DO UATUMA	Norte	Itacoatiara	Parintins	AM	Grupo 1	10.741,08	14020	5,53	4,93	5,83	5,81

Estado
 AM

Municípios - UF
 SAO SEBASTIAO ...

Ano
 Todos

Grupos
 Todos

Região
 Todos

Capital
 Todos

Mesorregião
 Todos


Microrregião
 Todos

População
 781 12252023

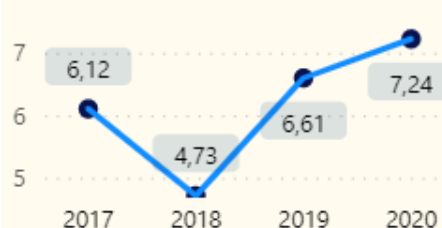
Pib per capita
 3.190,56 344.847,17

Área da Unidade Territorial
 3,57 159.533,26

Dimensão Finanças



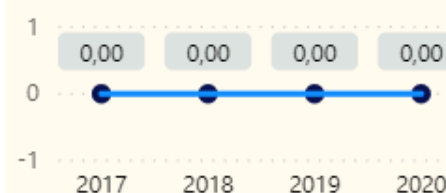
Indicador Fiscal



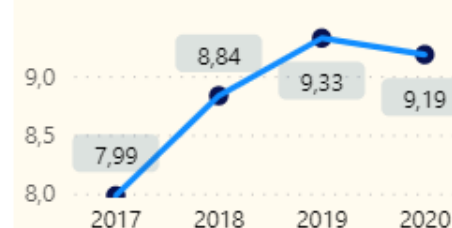
Investimento per Capita (educ/saúde)



Indicador Equilíbrio Previdenciário



Indicador Custo do Legislativo



Ano	Código IBGE	Municípios	Estado	Região	Grupos	População	IGM	Finanças	Fiscal	Investimento per Capita (Educ/Saúde)	Equilíbrio Previdenciário	Custo do Legislativo
2017	1303957	SAO SEBASTIAO DO UATUMA	AM	Norte	Grupo 1	13105	4,72	4,08	6,12	2,19	0,00	7,99
2018	1303957	SAO SEBASTIAO DO UATUMA	AM	Norte	Grupo 1	13105	4,67	3,91	4,73	2,07	0,00	8,84
2019	1303957	SAO SEBASTIAO DO UATUMA	AM	Norte	Grupo 1	13105	5,40	4,57	6,61	2,34	0,00	9,33
2020	1303957	SAO SEBASTIAO DO	AM	Norte	Grupo 1	14020	5,53	4,93	7,24	3,30	0,00	9,19



Voltar ← Próximo → Limpar ↺



GESTÃO



PAINÉIS IGM/CFA
Índice CFA de Governança Municipal



CFA
Conselho Federal de Administração

Estado: AM | Municípios - UF: SAO SEBASTIAO ...

Ano: Todos | Grupos: Todos

Região: Todos | Capital: Todos

Mesorregião: Todos

Microrregião: Todos

População: 781 | 12252023



Pib per capita: 3.190,56 | 344.847,17



Área da Unidade Territorial: 3,57 | 159.533,26



Dimensão Gestão



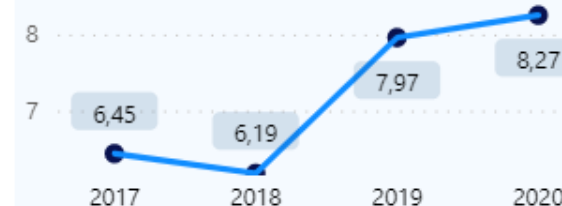
Indicador Planejamento



Indicador Colaboradores



Indicador Transparência



Ano	Código IBGE	Municípios	Estado	Região	Grupos	População	Gestão	Colaboradores	Planejamento	Transparência
2019	1303957	SAO SEBASTIAO DO UATUMA	AM	Norte	Grupo 1	13105	6,07	5,14	5,09	7,97
2020	1303957	SAO SEBASTIAO DO UATUMA	AM	Norte	Grupo 1	14020	5,83	4,87	4,36	8,27
2017	1303957	SAO SEBASTIAO DO UATUMA	AM	Norte	Grupo 1	13105	5,68	5,00	5,58	6,45
2018	1303957	SAO SEBASTIAO DO UATUMA	AM	Norte	Grupo 1	13105	5,59	5,00	5,58	6,19
Média							5,79	5,00	5,15	7,22

Estado
 AM

Municípios - UF
 SAO SEBASTIAO ...

Ano
 Todos

Grupos
 Todos

Região
 Todos

Capital
 Todos

Mesorregião
 Todos


Microrregião
 Todos

População
 781 12252023

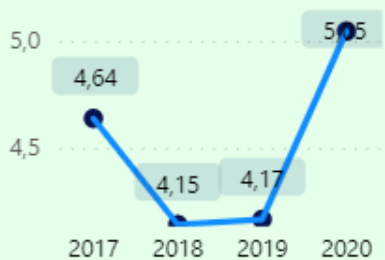
Pib per capita
 3.190,56 344.847,17

Área da Unidade Territorial
 3,57 159.533,26

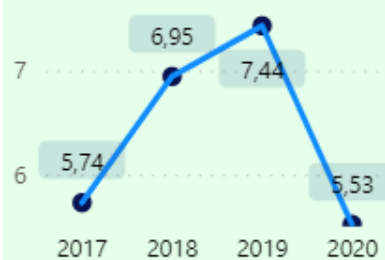
Dimensão Desempenho



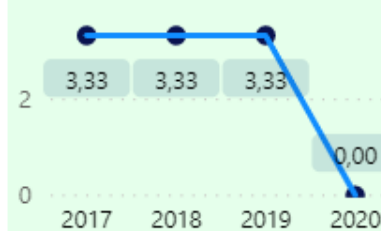
Educação



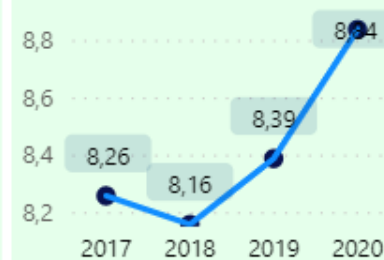
Saúde



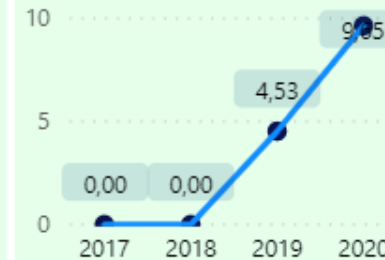
Saneamento e Meio Ambiente



Vulnerabilidade Social



Segurança



Ano	Código IBGE	Municípios	Estado	Grupos	População	Dimensão Desempenho	Educação	Saúde	Saneamento e Meio Ambiente	Vulnerabilidade Social	Segurança
2020	1303957	SAO SEBASTIAO DO UATUMA	AM	Grupo 1	14020	5,81	5,05	5,53	0,00	8,84	9,65
2019	1303957	SAO SEBASTIAO DO UATUMA	AM	Grupo 1	13105	5,57	4,17	7,44	3,33	8,39	4,53
2017	1303957	SAO SEBASTIAO DO UATUMA	AM	Grupo 1	13105	4,39	4,64	5,74	3,33	8,26	0,00
2018	1303957	SAO SEBASTIAO DO UATUMA	AM	Grupo 1	13105	4,52	4,15	6,95	3,33	8,16	0,00
Média						5,07	4,50	6,41	2,50	8,41	3,55