



DIMENSÕES

Estado Municípios - UF

AM TABATINGA - AM

Ano Grupos

Todos Todos

Região Capital

Todos Todos

Mesorregião

Todos

Microrregião

Todos


781 12252023

Pib per capita

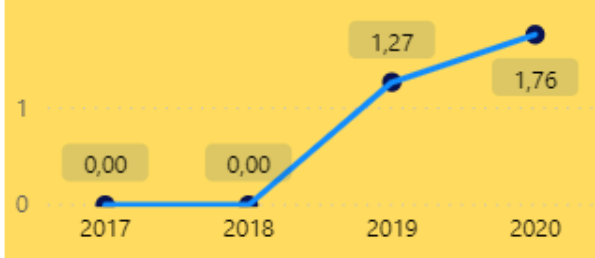
3.190,56 344.847,17

3,57 159.533,26

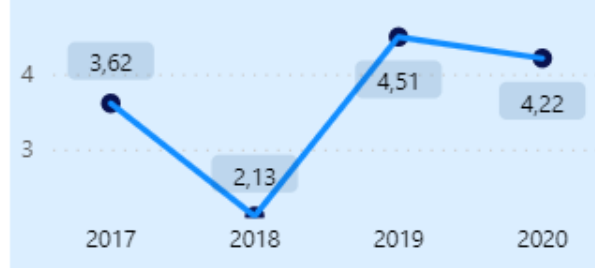
Nota Geral IGM/CFA



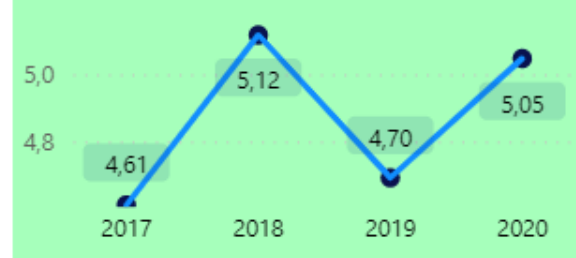
FINANÇAS



GESTÃO



DESEMPENHO



| Ano | Código IBGE | Municípios | Região | Região Geográfica Intermediária | Região Geográfica Imediata | Estado | Grupos | Área Unid. Territorial | População | IGM | Finanças | Gestão | Desempenho |
|------|-------------|------------|--------|---------------------------------|----------------------------|--------|---------|------------------------|-----------|------|----------|--------|------------|
| 2017 | 1304062 | TABATINGA | Norte | Tabatinga | Tefé | AM | Grupo 5 | 3.266,06 | 62346 | 2,75 | 0,00 | 3,62 | 4,61 |
| 2018 | 1304062 | TABATINGA | Norte | Tabatinga | Tefé | AM | Grupo 5 | 3.266,06 | 62346 | 2,42 | 0,00 | 2,13 | 5,12 |
| 2019 | 1304062 | TABATINGA | Norte | Tabatinga | Tefé | AM | Grupo 5 | 3.266,06 | 62346 | 3,49 | 1,27 | 4,51 | 4,70 |
| 2020 | 1304062 | TABATINGA | Norte | Tabatinga | Tefé | AM | Grupo 5 | 3.266,06 | 65844 | 3,68 | 1,76 | 4,22 | 5,05 |



Voltar

Próximo

Limpar



FINANÇAS



PAINÉIS IGM/CFA

Índice CFA de Governança Municipal



CFA

Conselho Federal de
Administração

Estado

Municípios - UF

AM

TABATINGA - AM

Ano

Grupos

Todos

Todos

Região

Capital

Todos

Todos

Mesorregião

Todos

Microrregião

Todos

População

781

12252023

Pib per capita

3.190,56

344.847,17

Área da Unidade Territorial

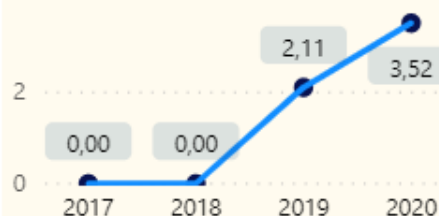
3,57

159.533,26


Dimensão Finanças



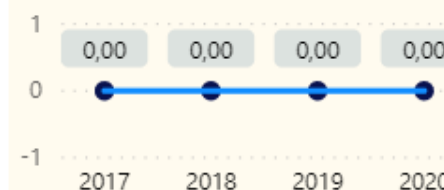
Indicador Fiscal



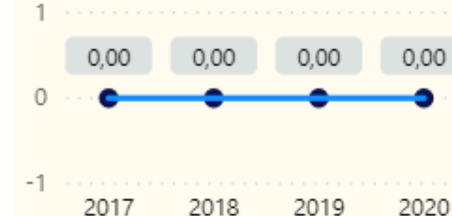
Investimento per Capita (educ/saúde)



Indicador Equilíbrio Previdenciário



Indicador Custo do Legislativo



| Ano | Código IBGE | Municípios | Estado | Região | Grupos | População | IGM | Finanças | Fiscal | Investimento per Capita (Educ/Saúde) | Equilíbrio Previdenciário | Custo do Legislativo |
|--------------|-------------|------------|--------|--------|---------|-----------|-------------|-------------|-------------|--------------------------------------|---------------------------|----------------------|
| 2017 | 1304062 | TABATINGA | AM | Norte | Grupo 5 | 62346 | 2,75 | 0,00 | 0,00 | 0,00 | 0,00 | 0,00 |
| 2018 | 1304062 | TABATINGA | AM | Norte | Grupo 5 | 62346 | 2,42 | 0,00 | 0,00 | 0,00 | 0,00 | 0,00 |
| 2019 | 1304062 | TABATINGA | AM | Norte | Grupo 5 | 62346 | 3,49 | 1,27 | 2,11 | 2,97 | 0,00 | 0,00 |
| 2020 | 1304062 | TABATINGA | AM | Norte | Grupo 5 | 65844 | 3,68 | 1,76 | 3,52 | 3,53 | 0,00 | 0,00 |
| Média | | | | | | | 3,08 | 0,76 | 1,41 | 1,62 | 0,00 | 0,00 |



GESTÃO



PAINÉIS IGM/CFA
Índice CFA de Governança Municipal



CFA
Conselho Federal de Administração

Estado: AM | Municípios - UF: TABATINGA - AM

Ano: Todos | Grupos: Todos

Região: Todos | Capital: Todos

Mesorregião: Todos

Microrregião: Todos

População: 781 | 12252023



Pib per capita: 3.190,56 | 344.847,17



Área da Unidade Territorial: 3,57 | 159.533,26



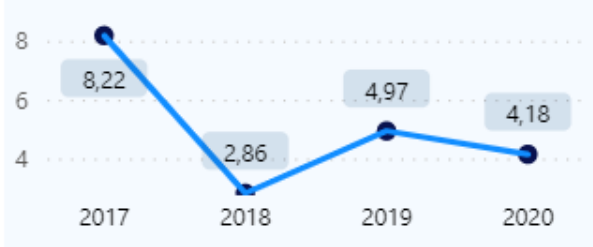
Dimensão Gestão



Indicador Planejamento



Indicador Colaboradores



Indicador Transparência



| Ano | Código IBGE | Municípios | Estado | Região | Grupos | População | Gestão | Colaboradores | Planejamento | Transparência |
|--------------|-------------|------------|--------|--------|---------|-----------|-------------|---------------|--------------|---------------|
| 2019 | 1304062 | TABATINGA | AM | Norte | Grupo 5 | 62346 | 4,51 | 4,97 | 2,94 | 5,61 |
| 2020 | 1304062 | TABATINGA | AM | Norte | Grupo 5 | 65844 | 4,22 | 4,18 | 2,91 | 5,58 |
| 2017 | 1304062 | TABATINGA | AM | Norte | Grupo 5 | 62346 | 3,62 | 8,22 | 1,34 | 1,32 |
| 2018 | 1304062 | TABATINGA | AM | Norte | Grupo 5 | 62346 | 2,13 | 2,86 | 1,83 | 1,70 |
| Média | | | | | | | 3,62 | 5,06 | 2,25 | 3,55 |



Voltar Próximo Limpar



DESEMPENHO



PAINÉIS IGM/CFA
Índice CFA de Governança Municipal



CFA
Conselho Federal de Administração

Estado: AM
Municípios - UF: TABATINGA - AM

Ano: Todos
Grupos: Todos

Região: Todos
Capital: Todos


Mesorregião: Todos
Microrregião: Todos

População: 781 / 12252023

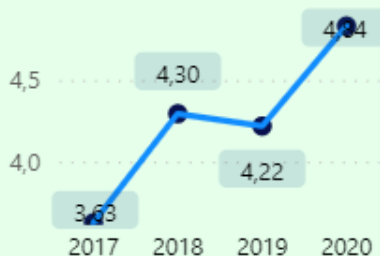
Pib per capita: 3.190,56 / 344.847,17

Área da Unidade Territorial: 3,57 / 159.533,26

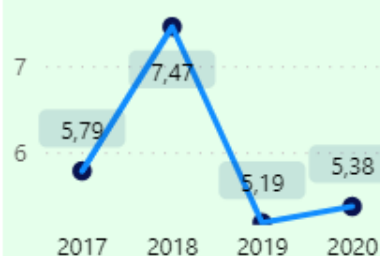
Dimensão Desempenho



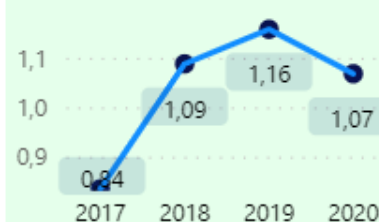
Educação



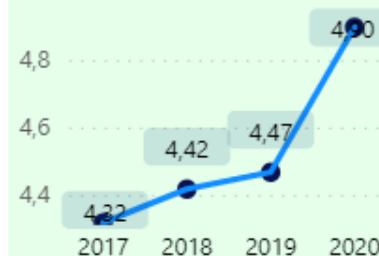
Saúde



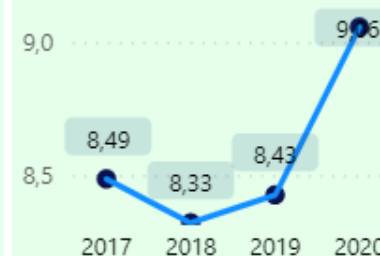
Saneamento e Meio Ambiente



Vulnerabilidade Social



Segurança



| Ano | Código IBGE | Municípios | Estado | Grupos | População | Dimensão Desempenho | Educação | Saúde | Saneamento e Meio Ambiente | Vulnerabilidade Social | Segurança |
|--------------|-------------|------------|--------|---------|-----------|---------------------|-------------|-------------|----------------------------|------------------------|-------------|
| 2020 | 1304062 | TABATINGA | AM | Grupo 5 | 65844 | 5,05 | 4,84 | 5,38 | 1,07 | 4,90 | 9,06 |
| 2019 | 1304062 | TABATINGA | AM | Grupo 5 | 62346 | 4,70 | 4,22 | 5,19 | 1,16 | 4,47 | 8,43 |
| 2018 | 1304062 | TABATINGA | AM | Grupo 5 | 62346 | 5,12 | 4,30 | 7,47 | 1,09 | 4,42 | 8,33 |
| 2017 | 1304062 | TABATINGA | AM | Grupo 5 | 62346 | 4,61 | 3,63 | 5,79 | 0,84 | 4,32 | 8,49 |
| Média | | | | | | 4,87 | 4,25 | 5,96 | 1,04 | 4,53 | 8,58 |