

Estado: AM
 Municípios - UF: TAPAUÁ - AM

Ano: Todos
 Grupos: Todos

Região: Todos
 Capital: Todos

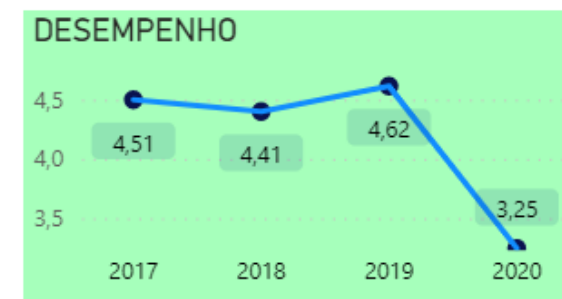
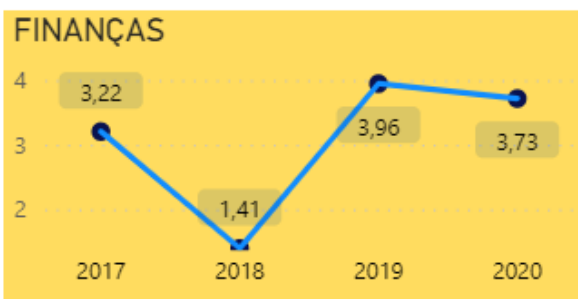

Mesorregião: Todos

Microrregião: Todos

781 12252023

Pib per capita: 3.190,56 344.847,17

3,57 159.533,26



Ano	Código IBGE	Municípios	Região	Região Geográfica Intermediária	Região Geográfica Imediata	Estado	Grupos	Área Unid. Territorial	População	IGM	Finanças	Gestão	Desempenho
2017	1304104	TAPAUÁ	Norte	Lábrea	Lábrea	AM	Grupo 1	84.946,15	18039	4,41	3,22	5,49	4,51
2018	1304104	TAPAUÁ	Norte	Lábrea	Lábrea	AM	Grupo 1	84.946,15	18039	3,85	1,41	5,74	4,41
2019	1304104	TAPAUÁ	Norte	Lábrea	Lábrea	AM	Grupo 1	84.946,15	18039	4,17	3,96	3,93	4,62
2020	1304104	TAPAUÁ	Norte	Lábrea	Lábrea	AM	Grupo 2	84.946,15	17156	4,12	3,73	5,37	3,25

Estado: AM Municípios - UF: TAPAUA - AM

Ano: Todos Grupos: Todos

Região: Todos Capital: Todos

Mesorregião: Todos


Microrregião: Todos

População: 781 12252023

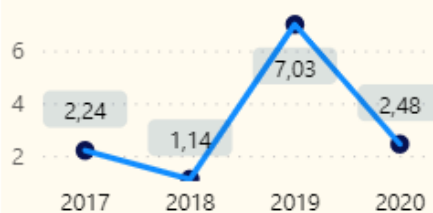
Pib per capita: 3.190,56 344.847,17

Área da Unidade Territorial: 3,57 159.533,26

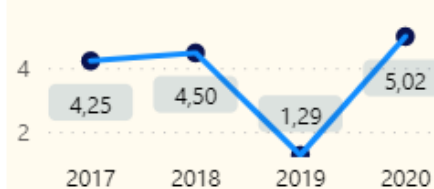
Dimensão Finanças



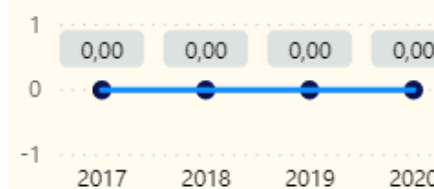
Indicador Fiscal



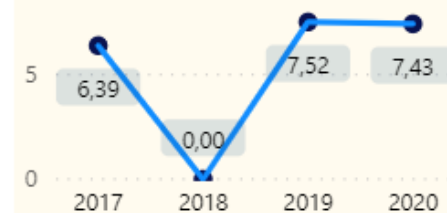
Investimento per Capita (educ/saúde)



Indicador Equilíbrio Previdenciário



Indicador Custo do Legislativo



Ano	Código IBGE	Municípios	Estado	Região	Grupos	População	IGM	Finanças	Fiscal	Investimento per Capita (Educ/Saúde)	Equilíbrio Previdenciário	Custo do Legislativo
2017	1304104	TAPAUA	AM	Norte	Grupo 1	18039	4,41	3,22	2,24	4,25	0,00	6,39
2018	1304104	TAPAUA	AM	Norte	Grupo 1	18039	3,85	1,41	1,14	4,50	0,00	0,00
2019	1304104	TAPAUA	AM	Norte	Grupo 1	18039	4,17	3,96	7,03	1,29	0,00	7,52
2020	1304104	TAPAUA	AM	Norte	Grupo 2	17156	4,12	3,73	2,48	5,02	0,00	7,43
Média							4,14	3,08	3,22	3,76	0,00	5,34



GESTÃO



PAINÉIS IGM/CFA
Índice CFA de Governança Municipal



CFA
Conselho Federal de Administração

Estado: AM | Municípios - UF: TAPAUA - AM

Ano: Todos | Grupos: Todos

Região: Todos | Capital: Todos

Mesorregião: Todos

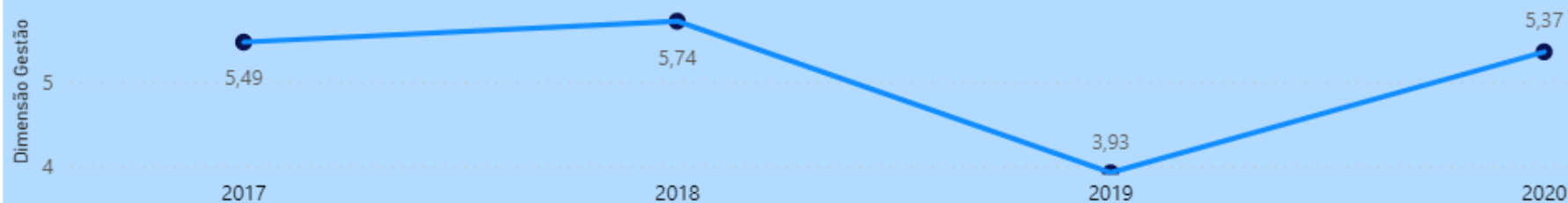
Microrregião: Todos

População: 781 | 12252023

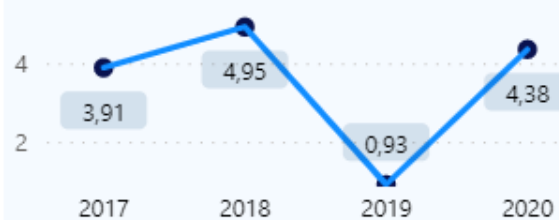
Pib per capita: 3.190,56 | 344.847,17

Área da Unidade Territorial: 3,57 | 159.533,26

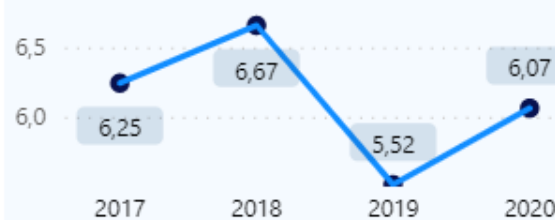
Dimensão Gestão



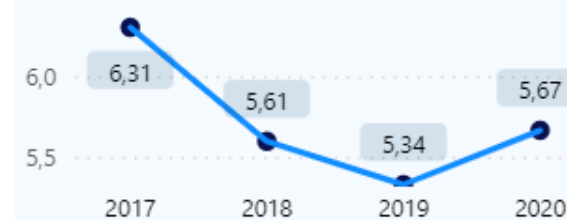
Indicador Planejamento



Indicador Colaboradores



Indicador Transparência



Ano	Código IBGE	Municípios	Estado	Região	Grupos	População	Gestão	Colaboradores	Planejamento	Transparência
2018	1304104	TAPAUA	AM	Norte	Grupo 1	18039	5,74	6,67	4,95	5,61
2017	1304104	TAPAUA	AM	Norte	Grupo 1	18039	5,49	6,25	3,91	6,31
2020	1304104	TAPAUA	AM	Norte	Grupo 2	17156	5,37	6,07	4,38	5,67
2019	1304104	TAPAUA	AM	Norte	Grupo 1	18039	3,93	5,52	0,93	5,34
Média							5,13	6,13	3,54	5,73



Voltar Próximo Limpar



DESEMPENHO



PAINÉIS IGM/CFA
Índice CFA de Governança Municipal



CFA
Conselho Federal de Administração

Estado: AM
Municípios - UF: TAPAUÁ - AM

Ano: Todos
Grupos: Todos

Região: Todos
Capital: Todos

Mesorregião: Todos


Microrregião: Todos

População: 781 / 12252023

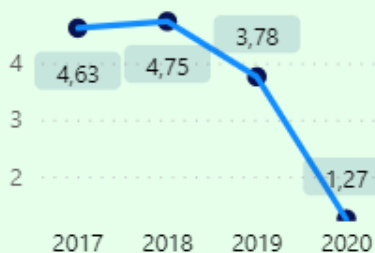
Pib per capita: 3.190,56 / 344.847,17

Área da Unidade Territorial: 3,57 / 159.533,26

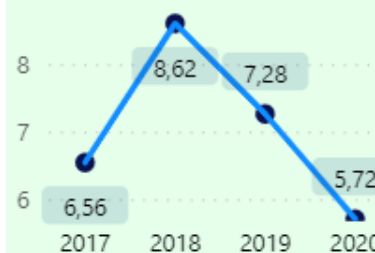
Dimensão Desempenho



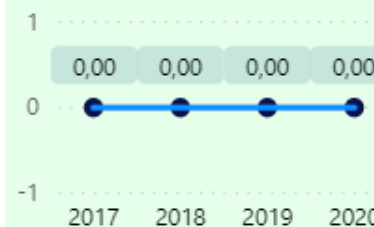
Educação



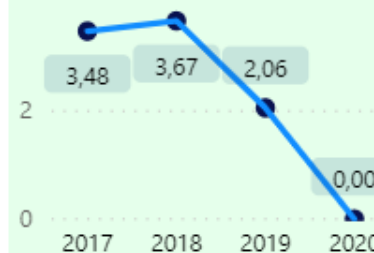
Saúde



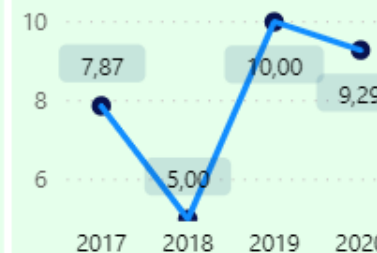
Saneamento e Meio Ambiente



Vulnerabilidade Social



Segurança



Ano	Código IBGE	Municípios	Estado	Grupos	População	Dimensão Desempenho	Educação	Saúde	Saneamento e Meio Ambiente	Vulnerabilidade Social	Segurança
2018	1304104	TAPAUÁ	AM	Grupo 1	18039	4,41	4,75	8,62	0,00	3,67	5,00
2017	1304104	TAPAUÁ	AM	Grupo 1	18039	4,51	4,63	6,56	0,00	3,48	7,87
2019	1304104	TAPAUÁ	AM	Grupo 1	18039	4,62	3,78	7,28	0,00	2,06	10,00
2020	1304104	TAPAUÁ	AM	Grupo 2	17156	3,25	1,27	5,72	0,00	0,00	9,29
Média						4,20	3,61	7,04	0,00	2,30	8,04

